

Direction départementale
des Territoires

Service aménagement
durable, urbanisme, risques
(ADUR)





Unité valorisation
des données territoriales
(VDT)

ANNEXE 1

Carte des itinéraires de transports exceptionnels
en MEURTHE-ET-MOSELLE
sans consultation des gestionnaires d'infrastructures

Avril 2017

Légende

-  ROUTE_120T
-  ROUTE_72T
-  Passages à niveau (avec prescriptions particulières*)
-  Ouvrages (à hauteur limitée avec prescriptions particulières*)

Echelle : 1 / 250 000

Le Préfet


Philippe MAHÉ

* Détails des prescriptions particulières en annexe 2

Coordonnées : DDTM / ADUR / IOT
 Fond : IGN-ADUR-PROCES-FRANCRASTER
 P.H. ETUDES/TRANSPORT, DEPLACEMENTS/TRANSPORTS, EXCEPT/2017_01_DOT_RESEAU_ROUTIER
 ILLUSTRATIONS : T. G. G.
 EA / 22/52017

