


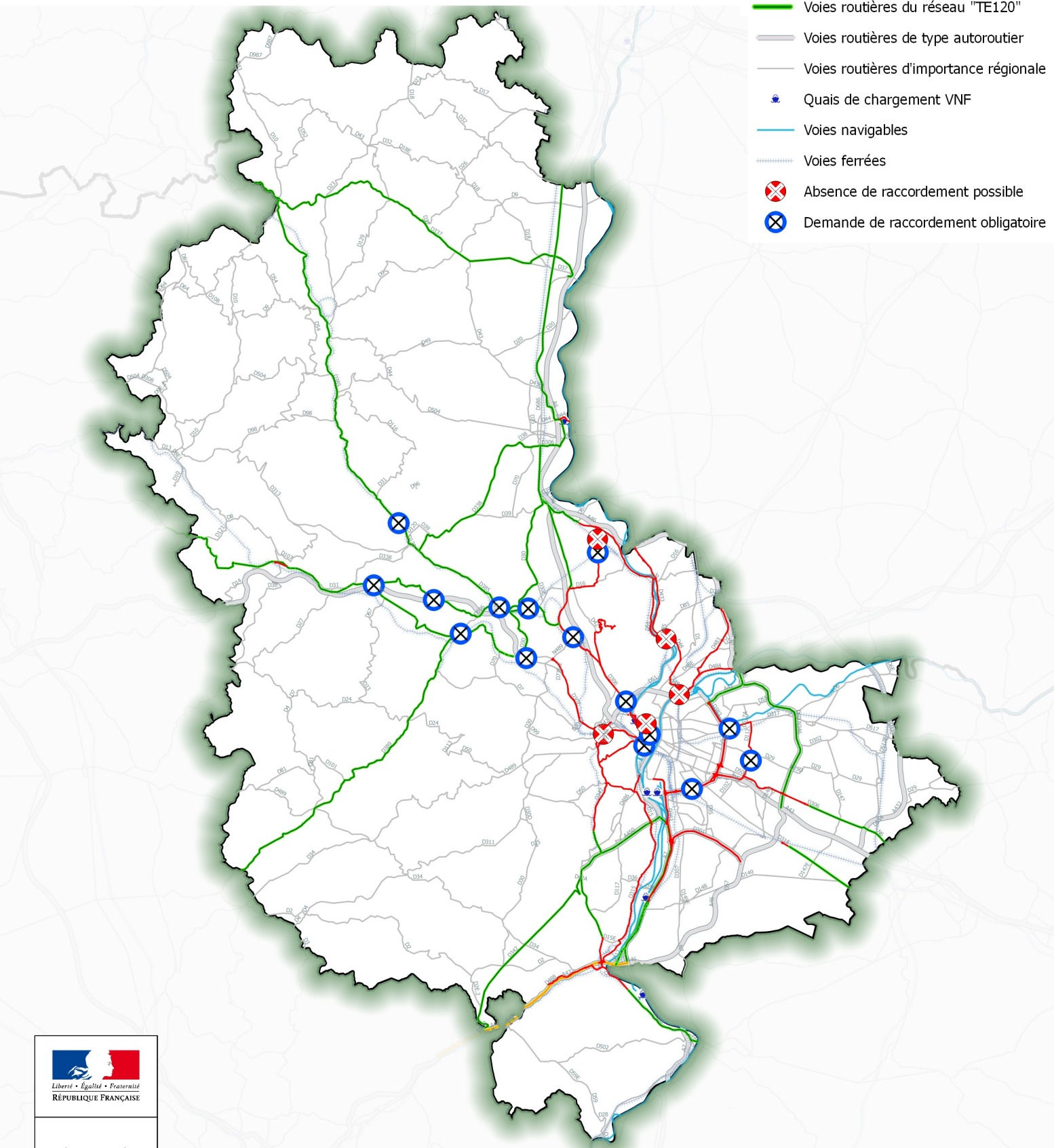


Réseaux "TE72", "TE94" et "TE120" ouverts aux transports exceptionnels dont le poids total roulant n'excède pas 72 tonnes, 94 tonnes et 120 tonnes, sous réserve du respect des prescriptions


- + — + — Voies routières du réseau "TE72"
- + — Voies routières du réseau "TE94"
- Voies routières du réseau "TE120"
- Voies routières de type autoroutier
- Voies routières d'importance régionale
-  Quais de chargement VNF
- Voies navigables
- Voies ferrées
-  Absence de raccordement possible
-  Demande de raccordement obligatoire




Liberté • Égalité • Fraternité
RÉPUBLIQUE FRANÇAISE

PRÉFET DU RHÔNE

Source :
IGN Protocole
IGN/MEDDTL,
DREAL Auvergne-Rhône-Alpes



ANNEXE 1 B - ARRETE PREFECTORAL N°DREAL-RCTV-TE69-01/2017

Zooms sur les réseaux "TE72", "TE94" et "TE120"

ouverts aux transports exceptionnels dont le poids total roulant n'excède pas 72 tonnes, 94 tonnes et 120 tonnes, sous réserve du respect des prescriptions

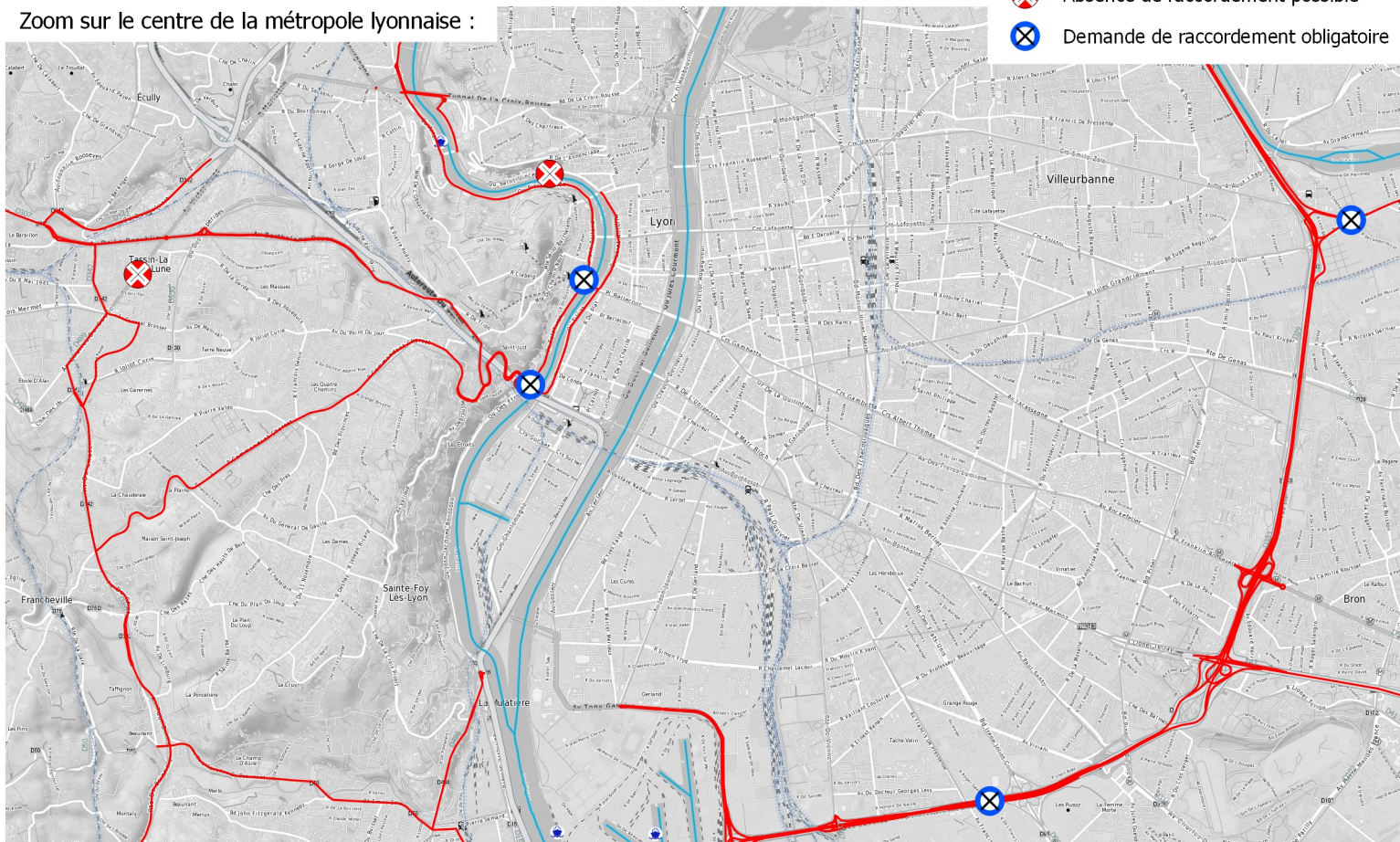
Zoom sur Givors :



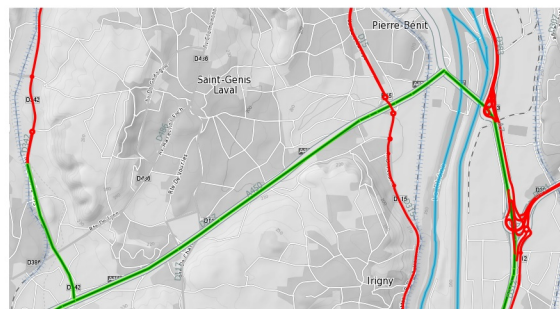
Légende

- + — + — Voies routières du réseau "TE72"
- + — Voies routières du réseau "TE94"
- Voies routières du réseau "TE120"
- Voies routières de type autoroutier
- Voies routières d'importance régionale
- Quais de chargement VNF
- Voies navigables
- Voies ferrées
- ⊗ Absence de raccordement possible
- ⊗ Demande de raccordement obligatoire

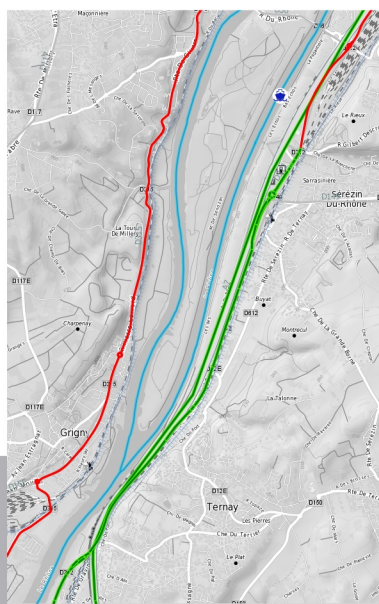
Zoom sur le centre de la métropole lyonnaise :



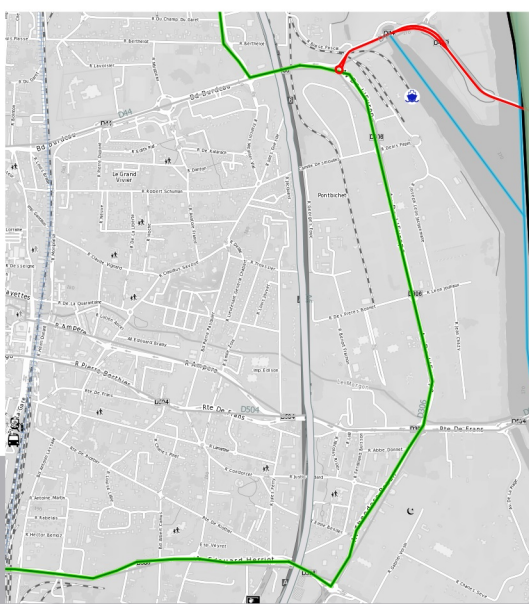
Zoom sur Saint-Genis-Laval :



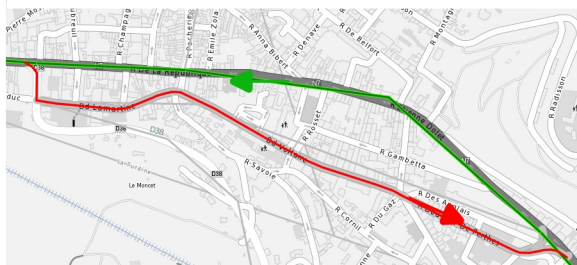
Zoom sur l'entrée sud de Lyon :



Zoom sur Villefranche-sur-Saône :



Zoom sur Tarare :

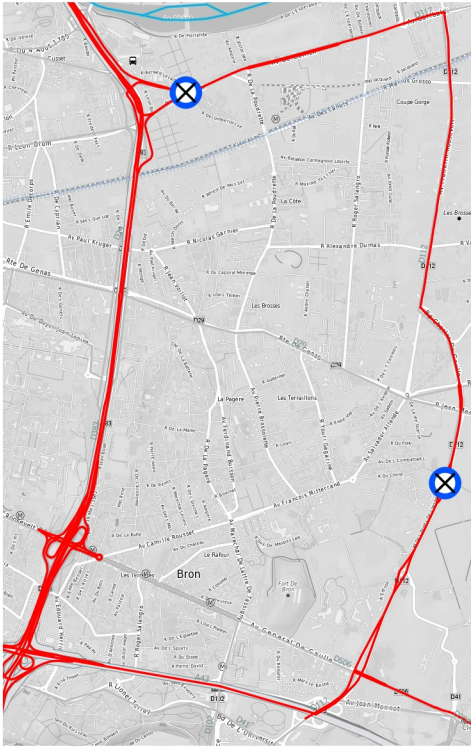


ANNEXE 1 C - ARRETE PREFECTORAL N°DREAL-RCTV-TE69-01/2017

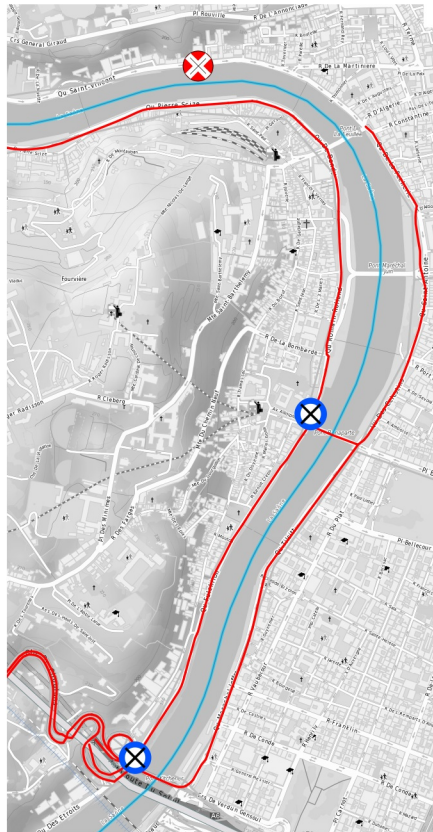
Zooms sur les réseaux "TE72", "TE94" et "TE120"

ouverts aux transports exceptionnels dont le poids total roulant n'excède pas 72 tonnes, 94 tonnes et 120 tonnes, sous réserve du respect des prescriptions

Localisation des raccords nécessaires pour les RD517 et RD112 (Est de la métropole) :



Zoom sur les quais de Saône :



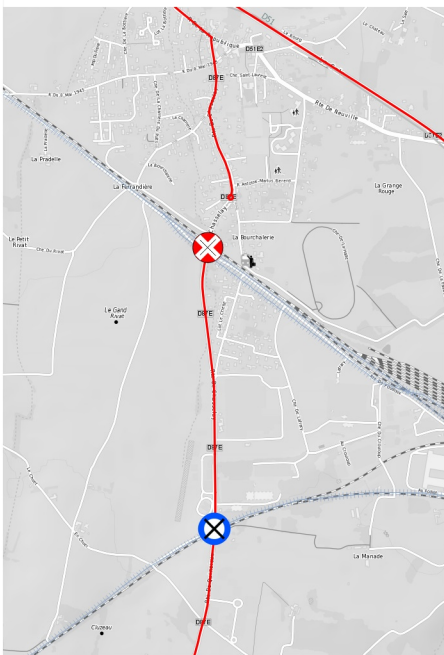
Légende

- + — + — Voies routières du réseau "TE72"
- + — Voies routières du réseau "TE94"
- Voies routières du réseau "TE120"
- Voies routières de type autoroutier
- Voies routières d'importance régionale
- ⊗ Quais de chargement VNF
- Voies navigables
- Voies ferrées
- ⊗ Absence de raccordement possible
- ⊗ Demande de raccordement obligatoire

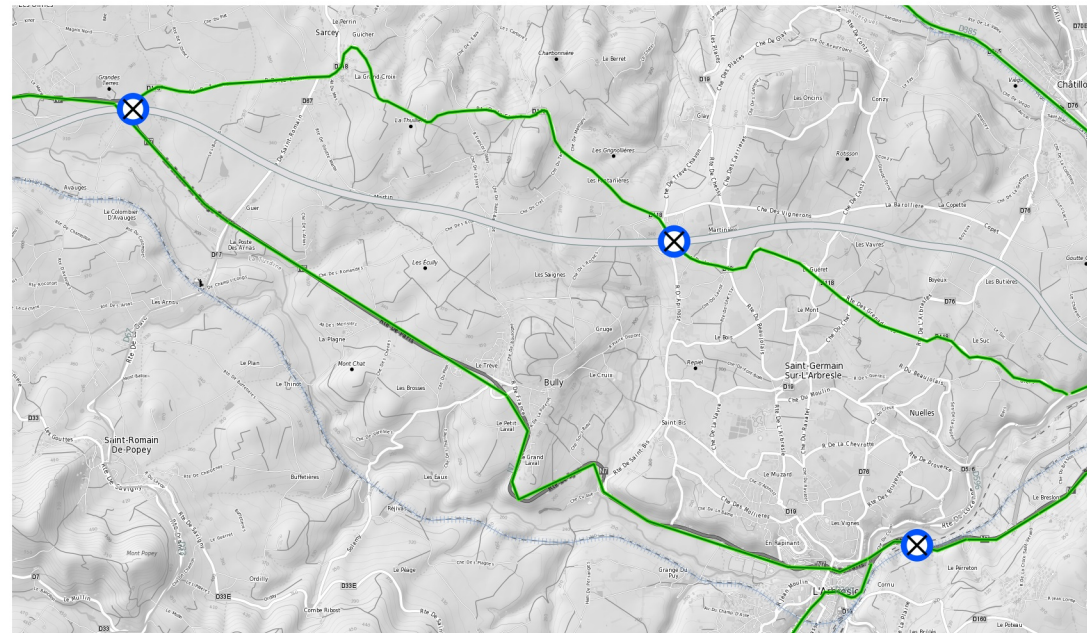
Zoom sur la RD51 à Collonges-au-Mont-d'Or :



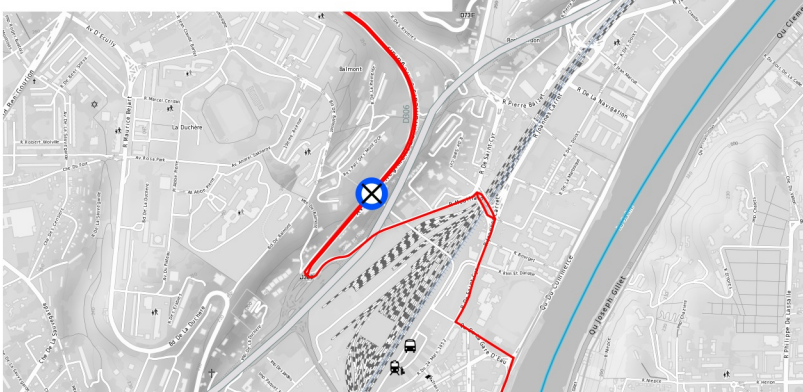
Zoom sur Quincieux et la RD87E :



Localisation des raccords nécessaires pour le franchissement de l'A89 à Saint-Romain-de-Popey (RN7) et Bully (RD118), ainsi que l'ouvrage sur voies ferrées à Fleurieux-sur-l'Arbresle (RN7) :



Zoom sur Vaise :



Zoom sur Caluire-et-Cuire :

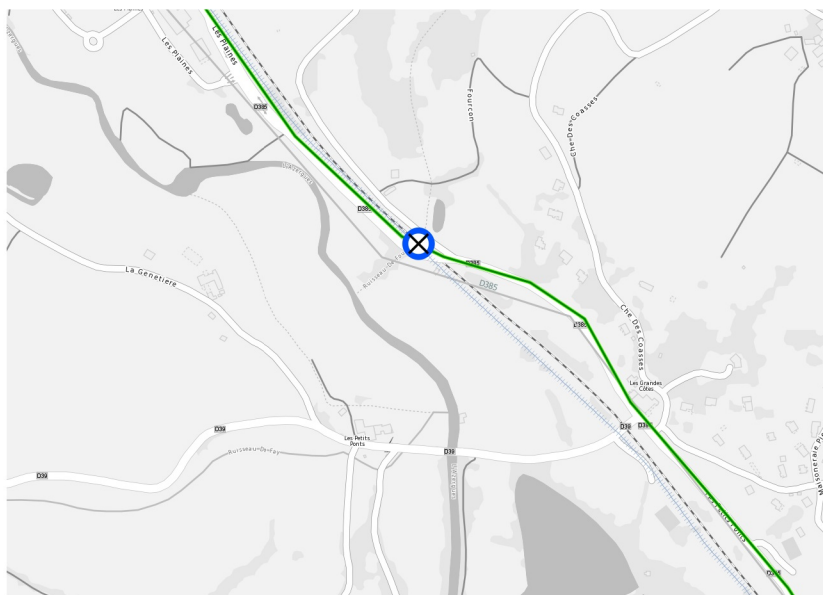


ANNEXE 1 D - ARRETE PREFECTORAL N°DREAL-RCTV-TE69-01/2017

Zooms sur les réseaux "TE72", "TE94" et "TE120"

ouverts aux transports exceptionnels dont le poids total roulant n'excède pas 72 tonnes, 94 tonnes et 120 tonnes, sous réserve du respect des prescriptions

Localisation du raccordement nécessaire pour la RD385 à Saint-Laurent-d'Oingt relativement au passage à niveau sur voies ferrées :



Légende

- + — + — Voies routières du réseau "TE72"
- + — Voies routières du réseau "TE94"
- Voies routières du réseau "TE120"
- Voies routières de type autoroutier
- Voies routières d'importance régionale
- Quais de chargement VNF
- Voies navigables
- Voies ferrées
- ⊗ Absence de raccordement possible
- ⊗ Demande de raccordement obligatoire

Localisation des raccordements nécessaires pour la RD596 à Chatillon et la RD385 à Civrieux-d'Azergues relativement aux passages à niveau sur voies ferrées :



Localisation des raccordements nécessaires pour le franchissement de l'A89 à La-Tour-de-Salvagny (RD30) et de l'ex-RN489 Dardilly (RN6) :

