

**ANNEXE 1 - simplification du processus de délivrance des autorisations de circuler des transports exceptionnels**  
**Réseaux Transports Exceptionnels - Département de Saône et Loire**  
**Descriptif**

**120 tonnes**

Numéro route ou traversée de ville	Début itinéraire	Détail itinéraire	Fin itinéraire
<b>D83</b>	Limite du département de la Loire (Coublanc) dans prolongement de la D4	Chauffailles : route de Charlieu	Croisement avec D985
<b>D985</b>	Chauffailles : rue du 8 mai 1945	Chauffailles : Rue Centrale – rue de Verdun – route de Lyon -	Limite du département de la Loire – St Germain-la-Montagne
<b>D906</b>	Limite du département du Rhône (Romanèche-Thorins) dans le prolongement de la D306	Traversée des communes de Romanèche-Thorins, Saint-Symphorien-d'Ancelles, La Chapelle-de-Guinchay, Crèches-sur-Saône, Chaintré, Varennes-les-Mâcon- Mâcon : route de Lyon, avenue Edouard Herriot, quai Lamartine, quai Jean Jaurès,	Limite du département de l'Ain – pont de Saint-laurent – D1079
<b>D1083</b>	Limite du département du Jura (Joudes) au sud dans prolongement de la D1083		Limite du département du Jura (Digna) au nord
<b>D933</b>	Limite du département de l'Ain (Ratenelle) au sud dans prolongement de la D933		D978 à Ouroux sur Saône
<b>D978</b>	Ouroux sur Saône – jonction avec la D933		Epervans – jonction avec la D978B
<b>D978B</b>	Epervans – jonction avec la D978		Saint-Marcel – giratoire de Bresse – jonction avec la D673
<b>D673</b>	Saint Rémy – giratoire de Droux	giratoire de Bresse – jonction avec D978B – giratoire des Orlands – jonction avec la D5A et la D19	Giratoire des Jardiniers à Saint-Marcel – jonction avec D678
<b>D673</b>	Navilly – jonction avec la D996	Clux-Villeneuve – jonction avec la D973	Limite du département du Jura à Poulans
<b>D678</b>	Giratoire des Jardiniers à Saint-Marcel – jonction avec D673		Thurey – jonction avec la D24
<b>D24</b>	Thurey – jonction avec la D678		Devrouze – Jonction avec la D996
<b>D996</b>	Devrouze – Jonction avec la D24		Navilly – jonction avec la D673
<b>D5A</b>	Giratoire des Orlands – jonction avec la D673	Pont de Bourgogne	Avenue de Pont de Bourgogne
<b>Traversée de Chalon-sur-Saône</b>	Avenue du Pont de Bourgogne	rue Georges Derrien – rue Marc Seguin – rue des Frères Lumière – rue Louis Jacques Thenard (ou D319)	Chalon-sur-Saône – Jonction D319 avec D19
<b>D19</b>	Chalon-sur-Saône - Route de Demigny à partir de la jonction avec la rue Thenard	Demigny – à gauche sur D62 puis à gauche sur D19	Limite du département de la Côte d'Or à Demigny
<b>N80</b>	Saint-Rémy – rond-point de Droux		Montchanin – rond-point Jeanne Rose – Jonction avec la N70 et la D680
<b>N70</b>	Montchanin – rond-point Jeanne Rose – Jonction avec la N80 et la D680		Saint Vallier – Echangeur Galuzot
<b>D680</b>	Montchanin – rond-point Jeanne Rose – Jonction avec la N70 et la N80	Rond-point de Torcy – jonction avec la D28	Marmagne – jonction avec la D61
<b>D28</b>	Rond-point de Torcy – jonction avec la D680	Rond-point – croisement avec rue des Abattoirs et D984	Rond-point – jonction avec rue des Abattoirs et D984 et avenue de la Paix
<b>Le Creusot</b>	Limite avec Torcy – Avenue de la Paix	Rond-point Baptiste Marcet – rue Baptiste Marcet -	rue du Président Wilson
		Boulevard de l'Industrie – avenue Gaston Bachelard	
		Boulevard de l'Industrie	Allée Hubert Curien
<b>D61</b>	Marmagne – jonction avec la D680		Etang-sur-Arroux – jonction avec la D994
<b>D994</b>	Etang-sur-Arroux – jonction avec la D61		Laizy – jonction avec la D681
<b>D681</b>	Laizy – jonction avec la D994		Autun – jonction avec la D978
<b>D978</b>	Autun – jonction avec la D681		Anost – Roussillon-en-Morvan – limites du département de la Nièvre

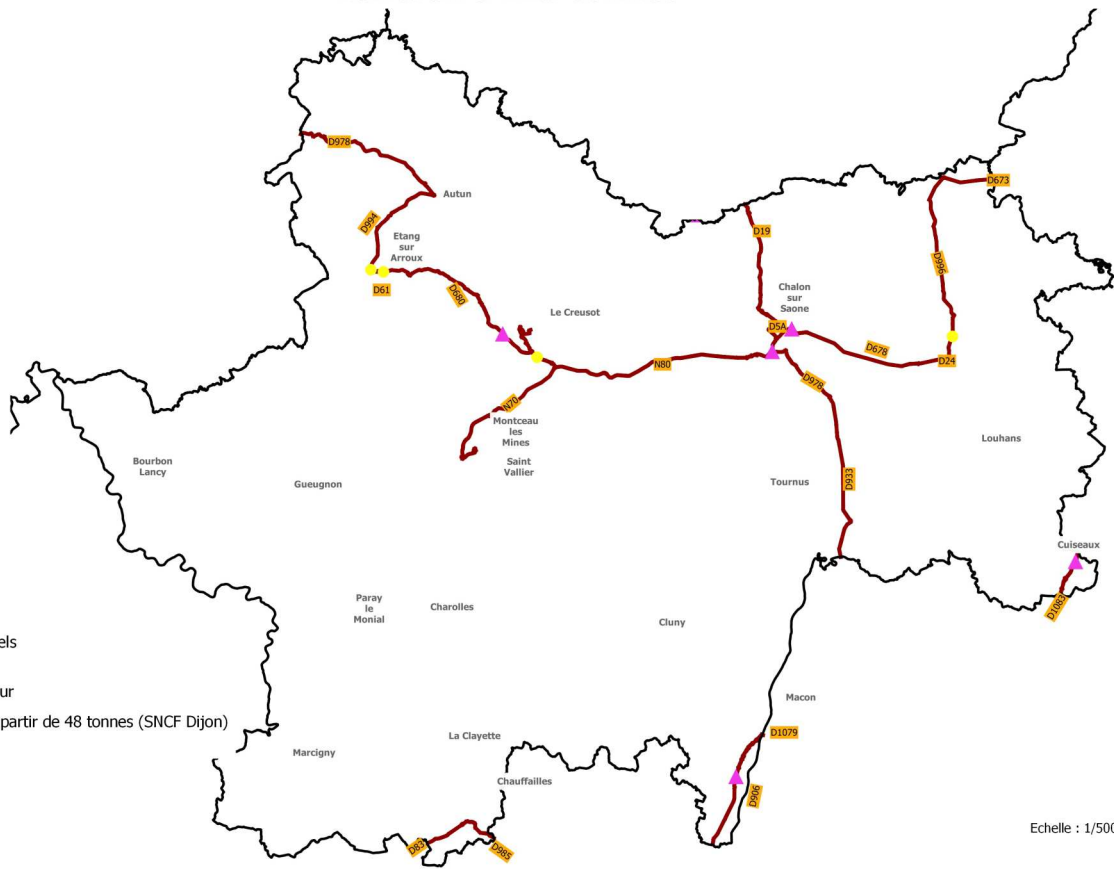
**94 tonnes : itinéraires 120 Tonnes + itinéraires suivants :**

<b>Numéro route ou traversée de ville</b>	<b>Début itinéraire</b>	<b>Détail itinéraire</b>	<b>Fin itinéraire</b>
<b>N70</b>	Saint Vallier – Echangeur Galuzot		Saint-Léger-les-Paray – Jonction avec la N79
<b>N79</b>	Saint-Léger-les-Paray – Jonction avec la N70		Digoin – Limite du département de l'Allier

**72 tonnes : itinéraires 120 Tonnes + itinéraires suivants :**

<b>Numéro route ou traversée de ville</b>	<b>Début itinéraire</b>	<b>Détail itinéraire</b>	<b>Fin itinéraire</b>
<b>D973</b>	Clux – Villeneuve - Jonction avec la D673		Limite du département de la Côte d'Or à Clux-Villeneuve

Département de Saône et Loire  
**Simplification du processus de délivrance des autorisations  
 de circuler des transports exceptionnels**  
**Itinéraire 120 tonnes**

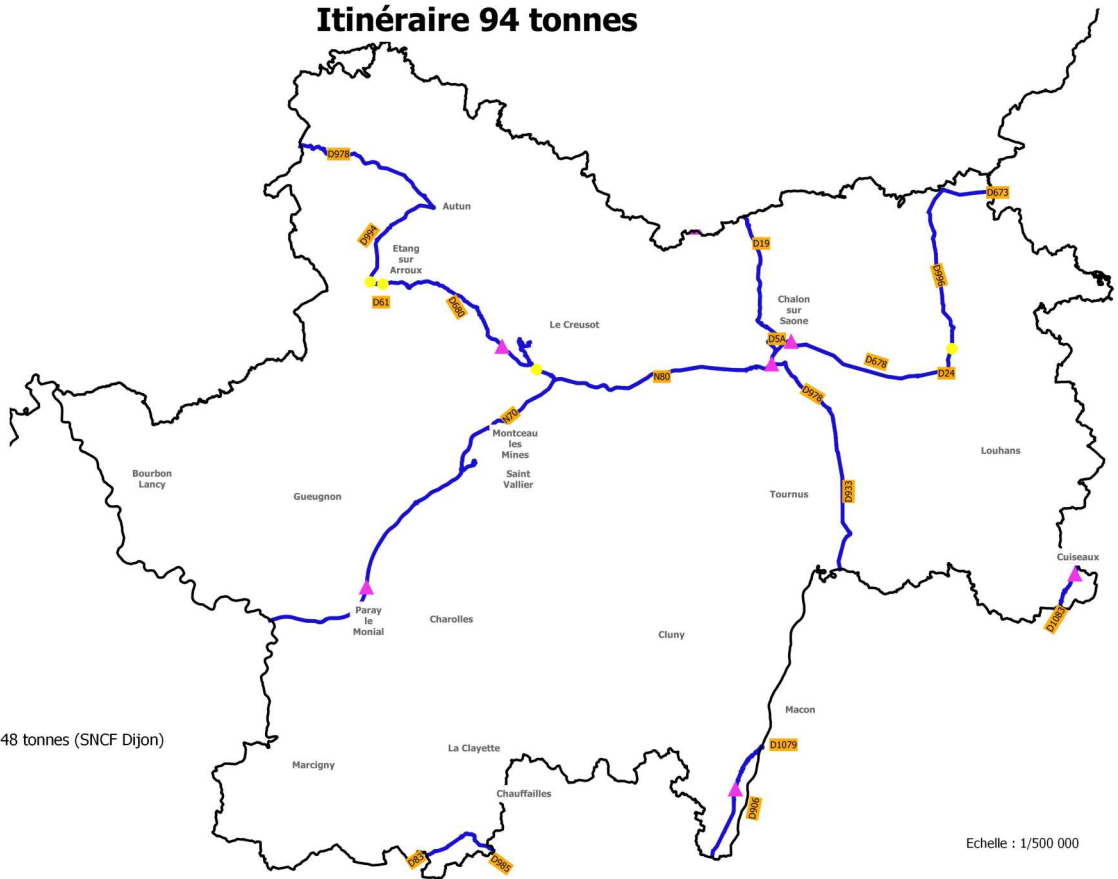


- Réseaux transports exceptionnels
- Réseau 120 T
  - ▲ Ouvrages limités en hauteur
  - Consultation obligatoire à partir de 48 tonnes (SNCF Dijon)
  - Limites départementales

Sources:  
 Edité par DD71 MCTP/GEO, le 3 août 2017  
 BD TOPO - IGN-Paris

Département de Saône et Loire  
Simplification du processus de délivrance des autorisations  
de circuler des transports exceptionnels

**Itinéraire 94 tonnes**



PRÉFET DE  
SAÔNE-ET-LOIRE

Réseaux transports exceptionnels

— Réseau 94 T

▲ Ouvrages limités en hauteur

● Consultation obligatoire à partir de 48 tonnes (SNCF Dijon)

□ Limites départementales

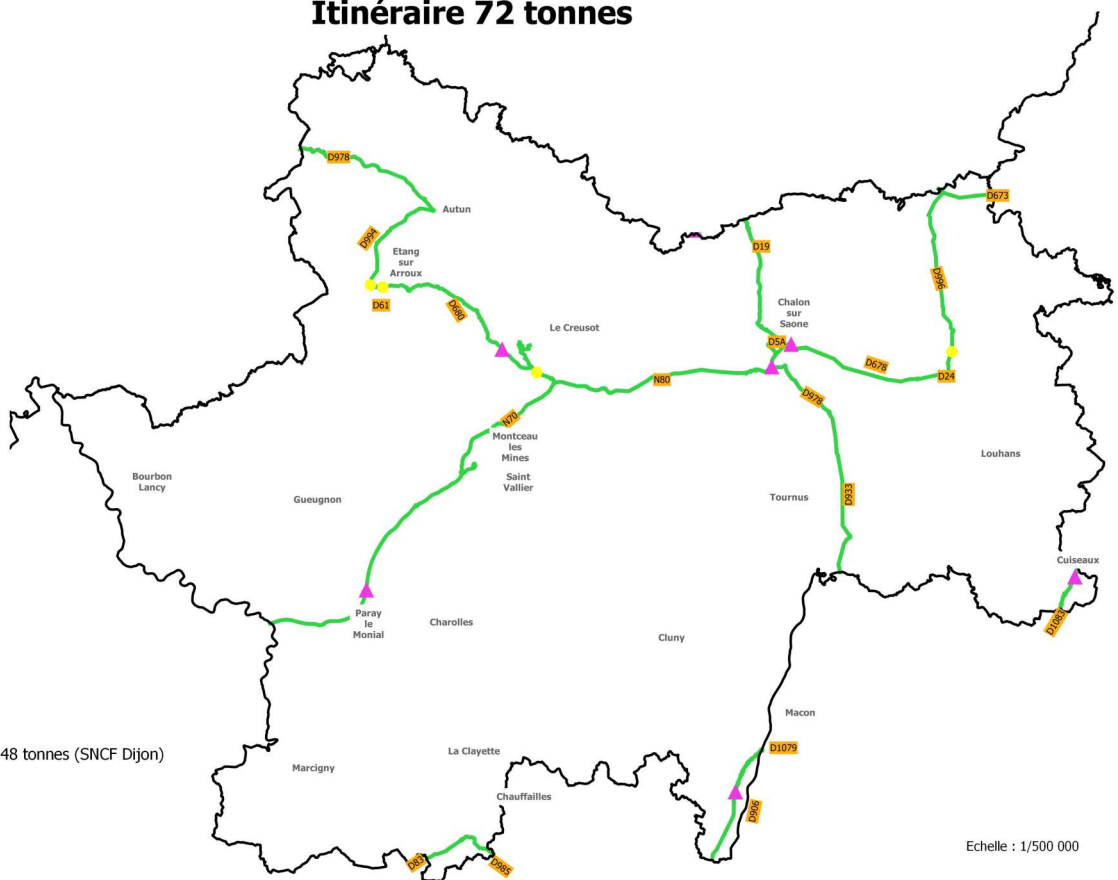
Sources:  
Edité par DDT71 MCTP/GEO, le 3 août 2017  
BD TOPO - IGN-Paris

Echelle : 1/500 000

**Département de Saône et Loire**  
**Simplification du processus de délivrance des autorisations**  
**de circuler des transports exceptionnels**

Annexe 4

**Itinéraire 72 tonnes**



PRÉFET DE  
SAÔNE-ET-LOIRE

- Réseaux transports exceptionnels
- Réseau 72 T
  - ▲ Ouvrages limités en hauteur
  - Consultation obligatoire à partir de 48 tonnes (SNCF Dijon)
  - Limites départementales

Source:  
 Edité par DDT71 MCTP/GEO, le 3 août 2017  
 BD TOPO - IGN-Paris

Echelle : 1/500 000

**Simplification du processus de délivrance des autorisations  
de circuler des transports exceptionnels**  
**Réseaux Transports exceptionnels - Département de Saône et Loire  
Chalon sur Saône**

Annexe 5

