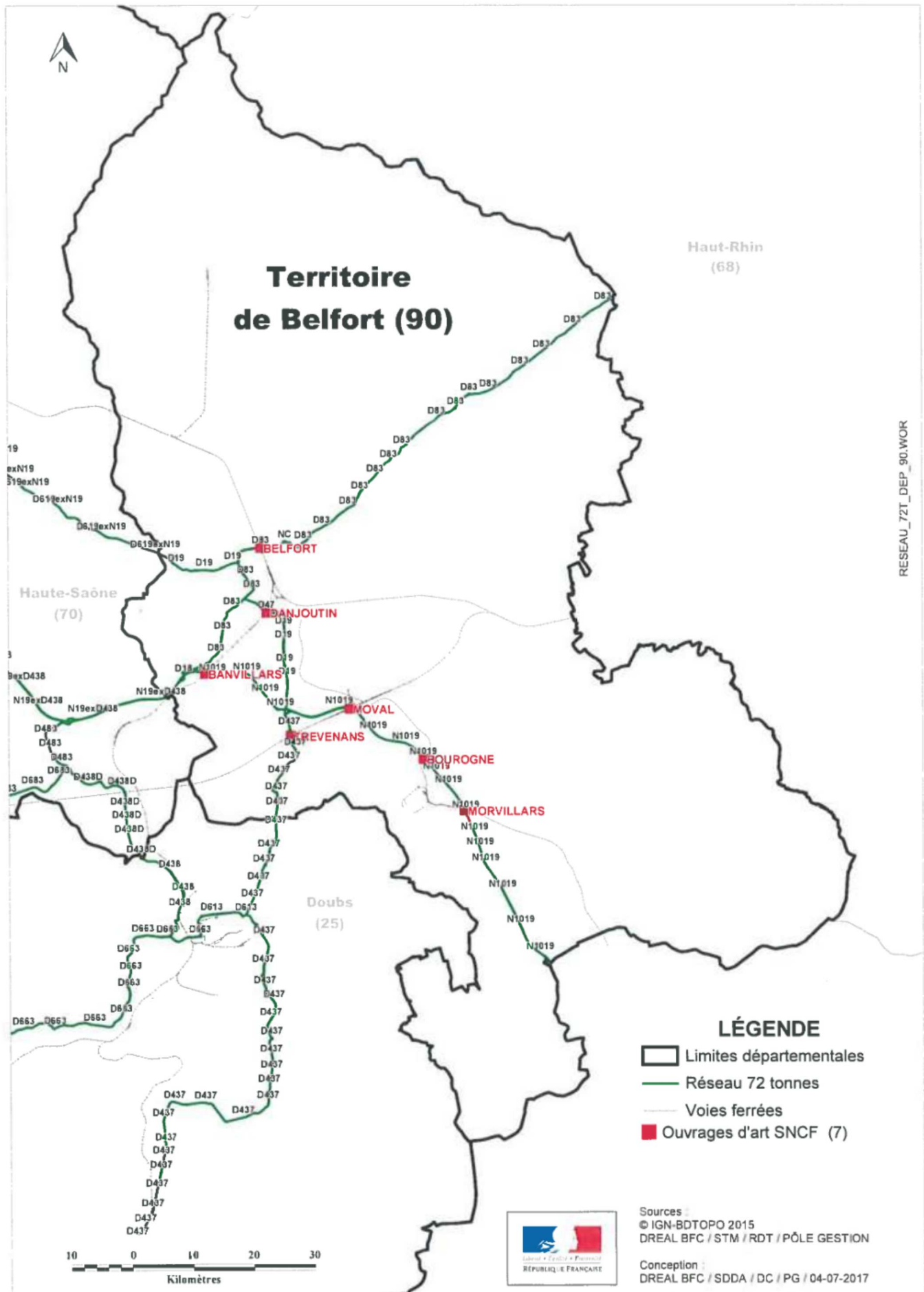
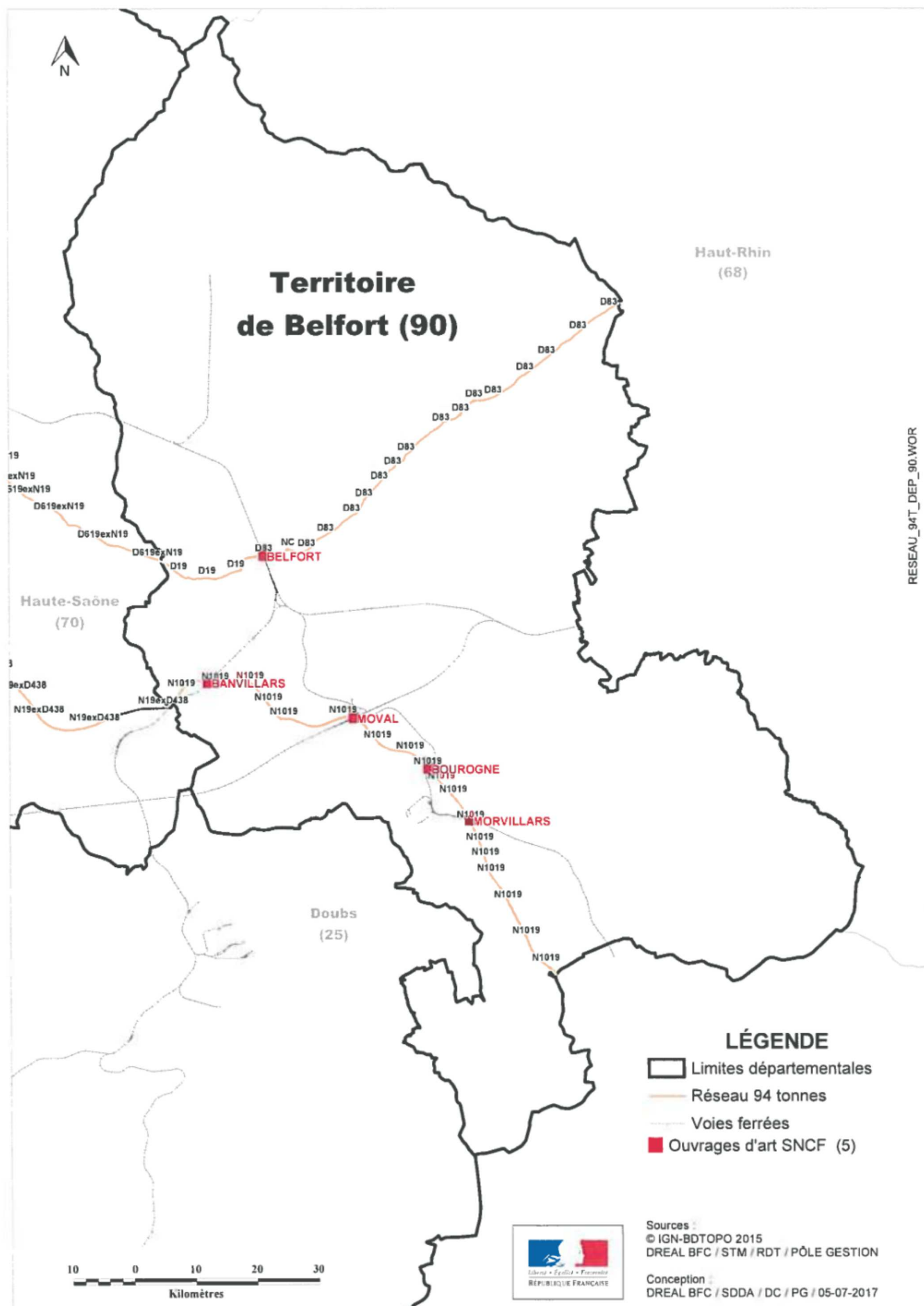


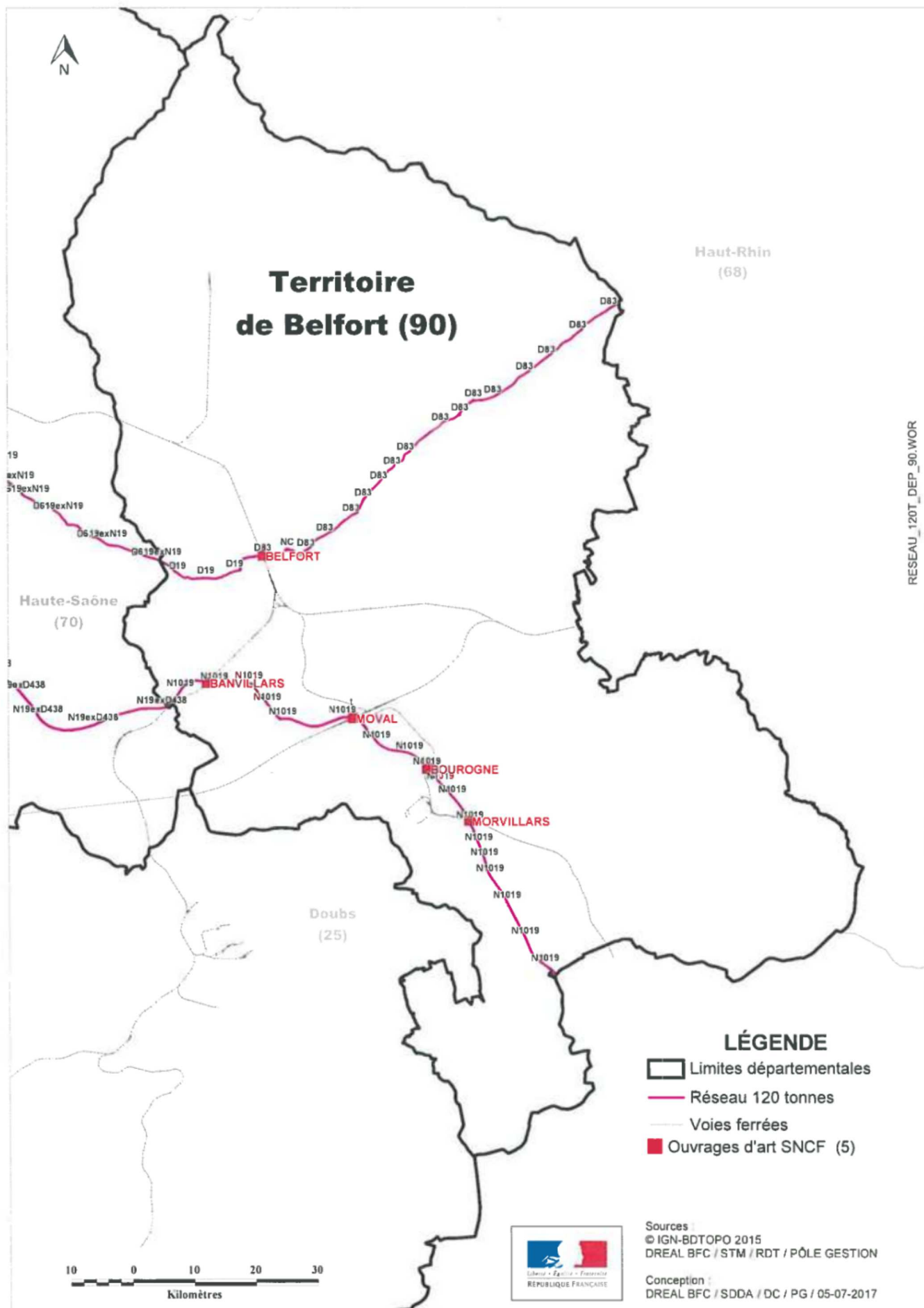
RÉSEAU 72 TONNES DANS LE DÉPARTEMENT DU TERRITOIRE DE BELFORT



RÉSEAU 94 TONNES DANS LE DÉPARTEMENT DU TERRITOIRE DE BELFORT



RÉSEAU 120 TONNES DANS LE DÉPARTEMENT DU TERRITOIRE DE BELFORT



Annexe 2 : Voies constituant le réseau 72 tonnes du Territoire de Belfort

Route	Gestionnaire	Route de début de section	Commune de début de section	Route de fin de section	Commune de fin de section
N 1019	DIREST	Limite département 70/90	BANVILLARS	Limite département 90/Suisse	DELLE
D 47	CD 90	D 10	BAVILLIERS	D 47A	DANJOUTIN
D 47A	CD 90	D 47	DANJOUTIN	D 19	DANJOUTIN
D 83	CD 90	Limite département 90/68	LACHAPELLE-SOUS-ROUGEMONT	N1019	BANVILLARS
D 19	CD 90	Limite département 90/70	ESSERT	D 83	BELFORT
D 19	CD 90	D 47A	DANJOUTIN	D 437	SEVENANS
D 437	CD 90	D 19	SEVENANS	Limite département 90/25	CHATENOIS-LES-FORGES

Voies constituant les réseaux 94 et 120 tonnes du Territoire de Belfort

Route	Gestionnaire	Route de début de section	Commune de début de section	Route de fin de section	Commune de fin de section
N 1019	DIREST	Limite département 70/90	BANVILLARS	Limite département 90/Suisse	DELLE
D 83	CD 90	Limite département 90/68	LACHAPELLE-SOUS-ROUGEMONT	D19	ESSERT
D 19	CD 90	Limite département 90/70	ESSERT	D 83	BELFORT