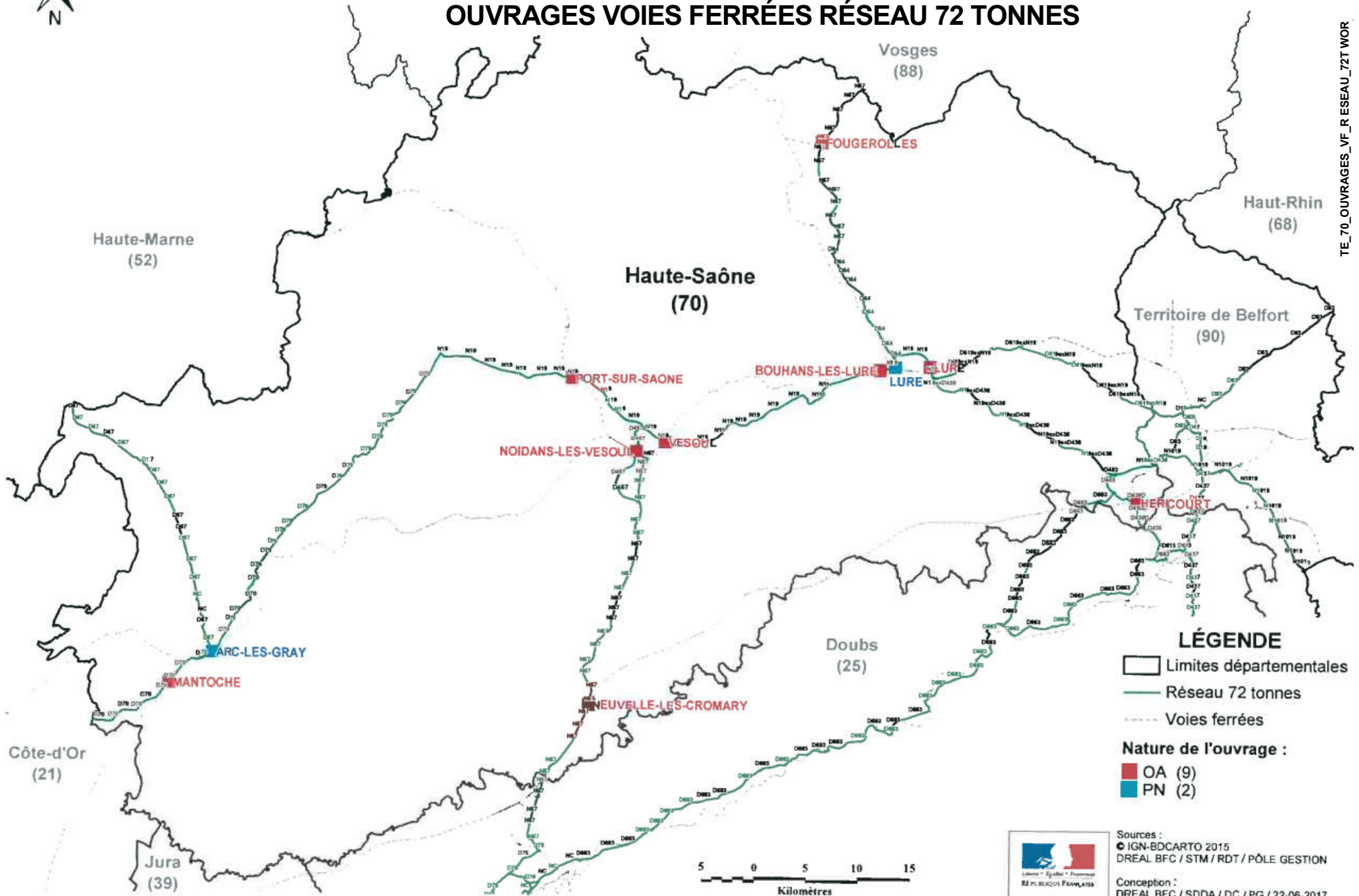




TRANSPORTS EXCEPTIONNELS DANS LE DÉPARTEMENT DE HAUTE-SAÔNE : OUVRAGES VOIES FERRÉES RÉSEAU 72 TONNES



TE_70_OUVRAGES_VF_R_ESEAU_72T_WOR

LÉGENDE

- Limites départementales
- Réseau 72 tonnes
- - - Voies ferrées

Nature de l'ouvrage :

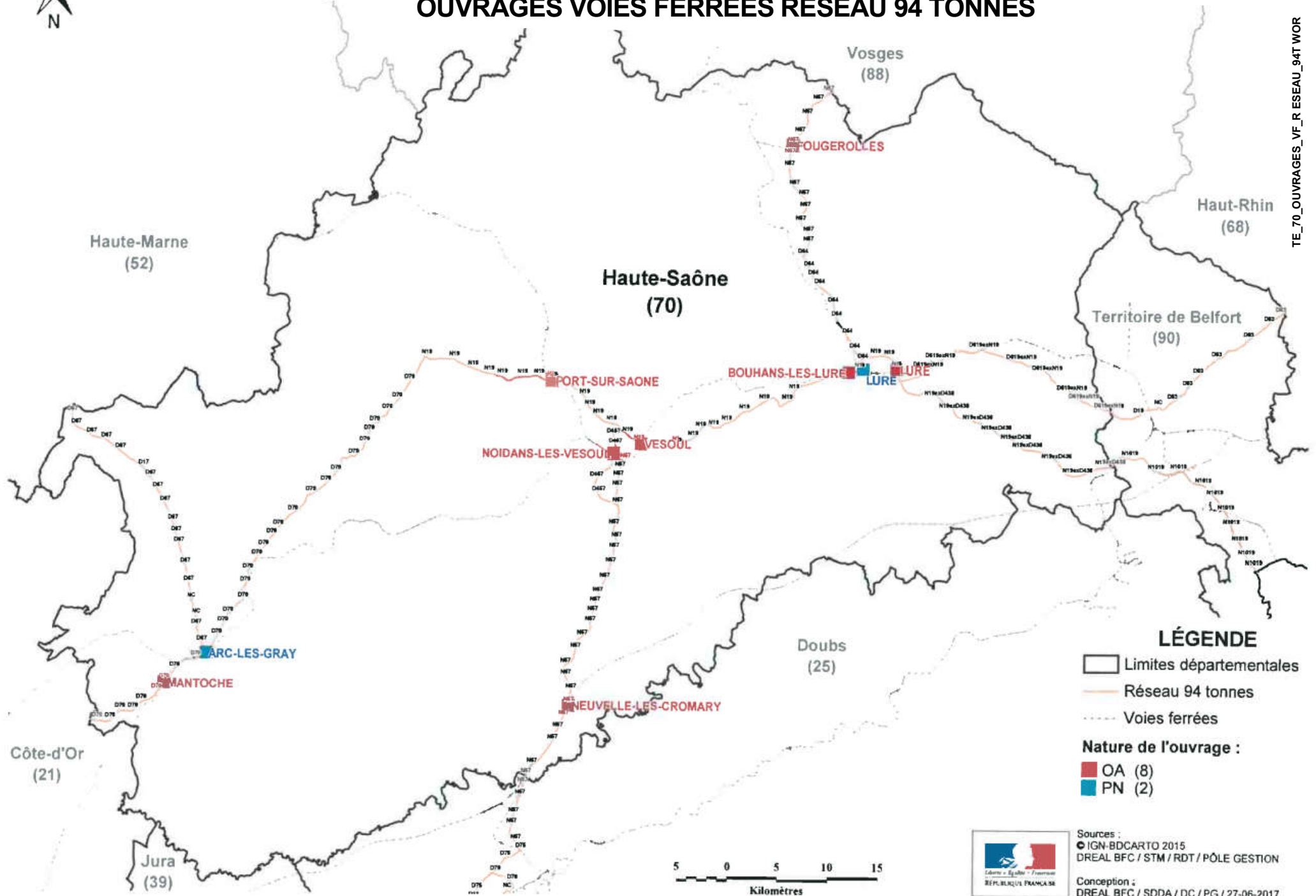
- OA (9)
- PN (2)



Sources :
© IGN-BDCARTO 2015
DREAL BFC / STM / RDT / PÔLE GESTION

Conception :
DREAL BFC / SDDA / DC / PG / 22-06-2017

TRANSPORTS EXCEPTIONNELS DANS LE DÉPARTEMENT DE HAUTE-SAÔNE : OUVRAGES VOIES FERRÉES RÉSEAU 94 TONNES



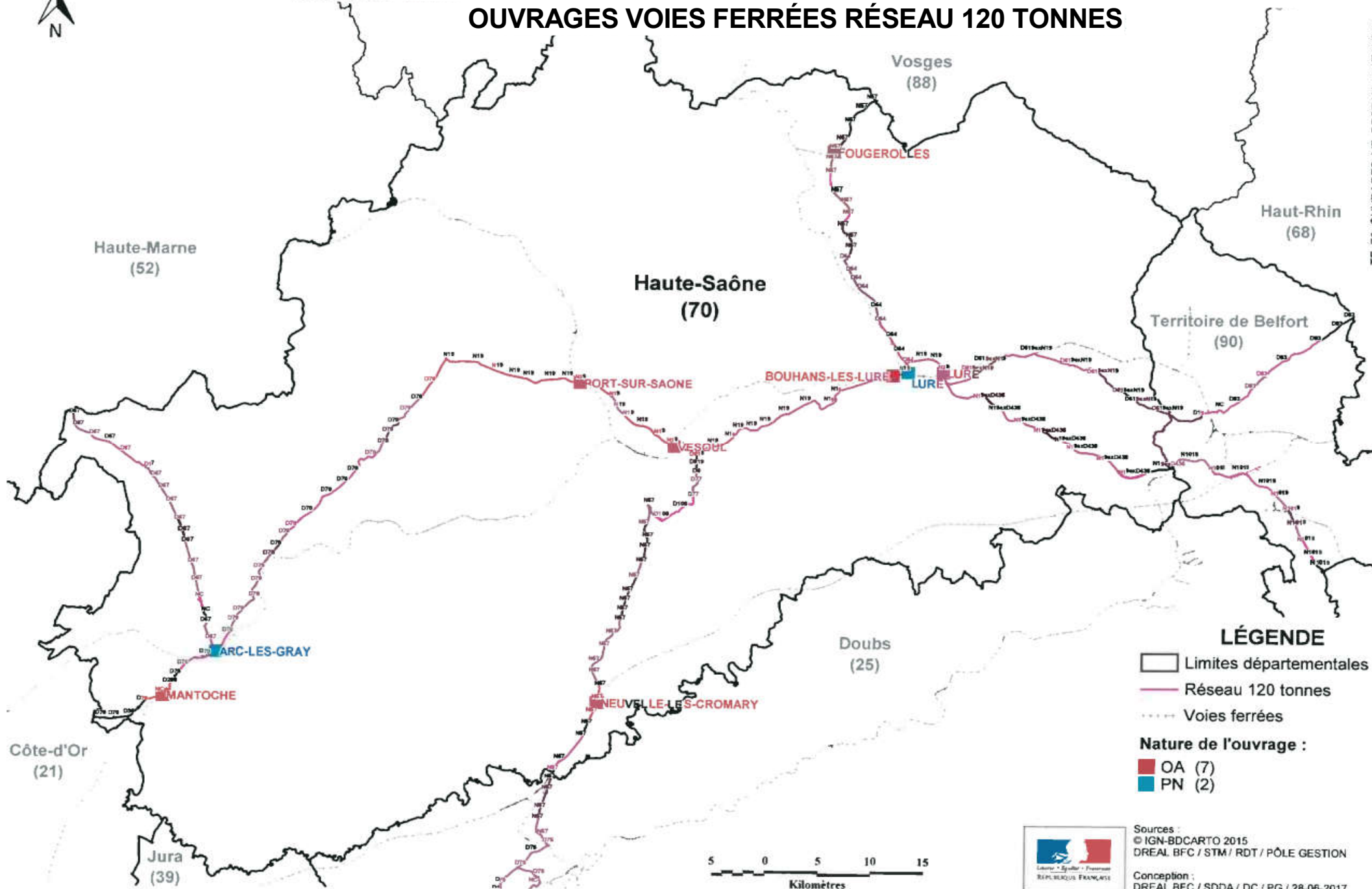
TE_70_OUVRAGES_VF_RESEAU_94T_WOR



Sources :
 © IGN-BDCARTO 2015
 DREAL BFC / STM / RDT / PÔLE GESTION
 Conception :
 DREAL BFC / SDDA / DC / PG / 27-06-2017



TRANSPORTS EXCEPTIONNELS DANS LE DÉPARTEMENT DE HAUTE-SAÔNE : OUVRAGES VOIES FERRÉES RÉSEAU 120 TONNES



TE_70_OUVRAGES_VF_RESEAU_120T.WOR

LÉGENDE

- Limites départementales
- Réseau 120 tonnes
- ... Voies ferrées

Nature de l'ouvrage :

- OA (7)
- PN (2)



Sources :
© IGN-BDCARTO 2015
DREAL BFC / STM / RDT / PÔLE GESTION

Conception :
DREAL BFC / SDDA / DC / PG / 28-06-2017

Annexe 2 : Voies constituant le réseau 72 tonnes de la Haute-Saône

Route	Gestionnaire	Route de début de section	Commune de début de section	Route de fin de section	Commune de fin de section
N 57	DIREST	Limite département 70/88	FOUGEROLLES	D 64	SAINT-SAUVEUR
N 57	DIREST	Limite département 25/70	VORAY-SUR-L'OGNON	D 13	VESOUL
D 13	CD 70	N 57	VESOUL	D 457	VESOUL
N 19	DIREST	D 70	COMBEAUFONTAINE	D619	LURE
D 619	CD 70	N 19	LURE	D 19	Limite département 70/90
D 70	CD 70	D 670	ARC-LES-GRAY	Limite département 70/21	ESSERTENNE-ET-CECEY
D 670	CD 70	D 67	ARC-LES-GRAY	D 70	ARC-LES-GRAY
D 67	CD 70	D 670	ARC-LES-GRAY	D 70	ARC-LES-GRAY
D 67	CD 70	Limite département 70/52	CHAMPLITTE	D 670	ARC-LES-GRAY
D 70	CD 70	N 19	COMBEAUFONTAINE	D 67	ARC-LES-GRAY
D 683	CD 70	D 483	TAVEY	Limite département 70/25	TREMOINS
D 64	CD 70	N 57	SAINT-SAUVEUR	N 19	LURE
D 483	CD 70	N 19	HERICOURT	D 438D	TAVEY
D 438D	CD 70	D 483	TAVEY	Limite département 70/25	HERICOURT
D 457	CD 70	N 19	VESOUL	N57	VALLEROIS-LORIOZ
N19	DIREST	N 19	LURE	Limite département 70/90 N1019	BREVILLIERS

Voies constituant le réseau 94 tonnes de la Haute-Saône

Route	Gestionnaire	Route de début de section	Commune de début de section	Route de fin de section	Commune de fin de section
N 57	DIREST	Limite département 70/88	FOUGEROLLES	D 64	SAINT-SAUVEUR
N 57	DIREST	Limite département 25/70	VORAY-SUR-L'OGNON	D 13	VESOUL
D 13	CD 70	N 57	VESOUL	D 457	VESOUL
N 19	DIREST	D 70	COMBEAUFONTAINE	D 619	LURE
D 619	CD 70	N 19	LURE	D 19	Limite département 70/90
D 70	CD 70	D 670	ARC-LES-GRAY	Limite département 70/21	ESSERTENNE-ET-CECEY
D 670	CD 70	D 67	ARC-LES-GRAY	D 70	ARC-LES-GRAY
D 67	CD 70	D 670	ARC-LES-GRAY	D 70	ARC-LES-GRAY
D 67	CD 70	Limite département 70/52	CHAMPLITTE	D 670	ARC-LES-GRAY
D 70	CD 70	N 19	COMBEAUFONTAINE	D 67	ARC-LES-GRAY
D 64	CD 70	N 57	SAINT-SAUVEUR	N 19	LURE
D 457	CD 70	N 19	VESOUL	N 57	VALLEROIS-LORIOZ

Voies constituant le réseau 120 tonnes de la Haute-Saône

Route	Gestionnaire	Route de début de section	Commune de début de section	Route de fin de section	Commune de fin de section
N 57	DIREST	Limite département 70/88	FOUGEROLLES	D 64	SAINT-SAUVEUR
N 57	DIREST	Limite département 25/70	VORAY-SUR-L'OGNON	D 121	VALLEROIS-LORIOZ
D121	CD 70	N 57	VALLEROIS LORIOZ	D108	VALLEROIS-LORIOZ
N 19	DIREST	D 70	COMBEAUFONTAINE	D619	LURE
D 108	CD 70	D 121	VALLEROIS LORIOZ	D 77	NEUREY-LES-LA-DEMIE
D 77	CD 70	D 108	NEUREY-LES-LA-DEMIE	D 9	QUINCEY
D 9	CD 70	D 77	QUINCEY	D 919	QUINCEY
D 67	CD 70	D 670	ARC-LES-GRAY	D 70	ARC-LES-GRAY
D 670	CD 70	D 67	ARC-LES-GRAY	D 70	ARC-LES-GRAY
D 70	CD 70	D 670	ARC-LES-GRAY	Limite département 70/21	ESSERTENNE-ET-CECEY
D 67	CD 70	Limite département 70/52	CHAMPLITTE	D 670	ARC-LES-GRAY
D 70	CD 70	N 19	COMBEAUFONTAINE	D 67	ARC-LES-GRAY
D 919	CD 70	N 19	FROTEY-LES-VESOUL	D 9	QUINCEY
D 619	CD 70	N 19	LURE	D 19	Limite département 70/90
D 64	CD 70	N 57	SAINT-SAUVEUR	N 19	LURE
N19	DIREST	N 19	LURE	Limite département 70/90 N1019	BREVILLIERS