



Légende

FRANCHISSEMENTS



TRONCONS



Sources: DDT/IGN/SCAN REG IGN/TE V2 2018

DIRECTION DÉPARTEMENTALE  
DES TERRITOIRES  
DE MAINE-ET-LOIRE



PRÉFET DE  
MAINE-ET-LOIRE

TOUS RESEAUX ZOOM SUR LE MANS  
 21 octobre 2019



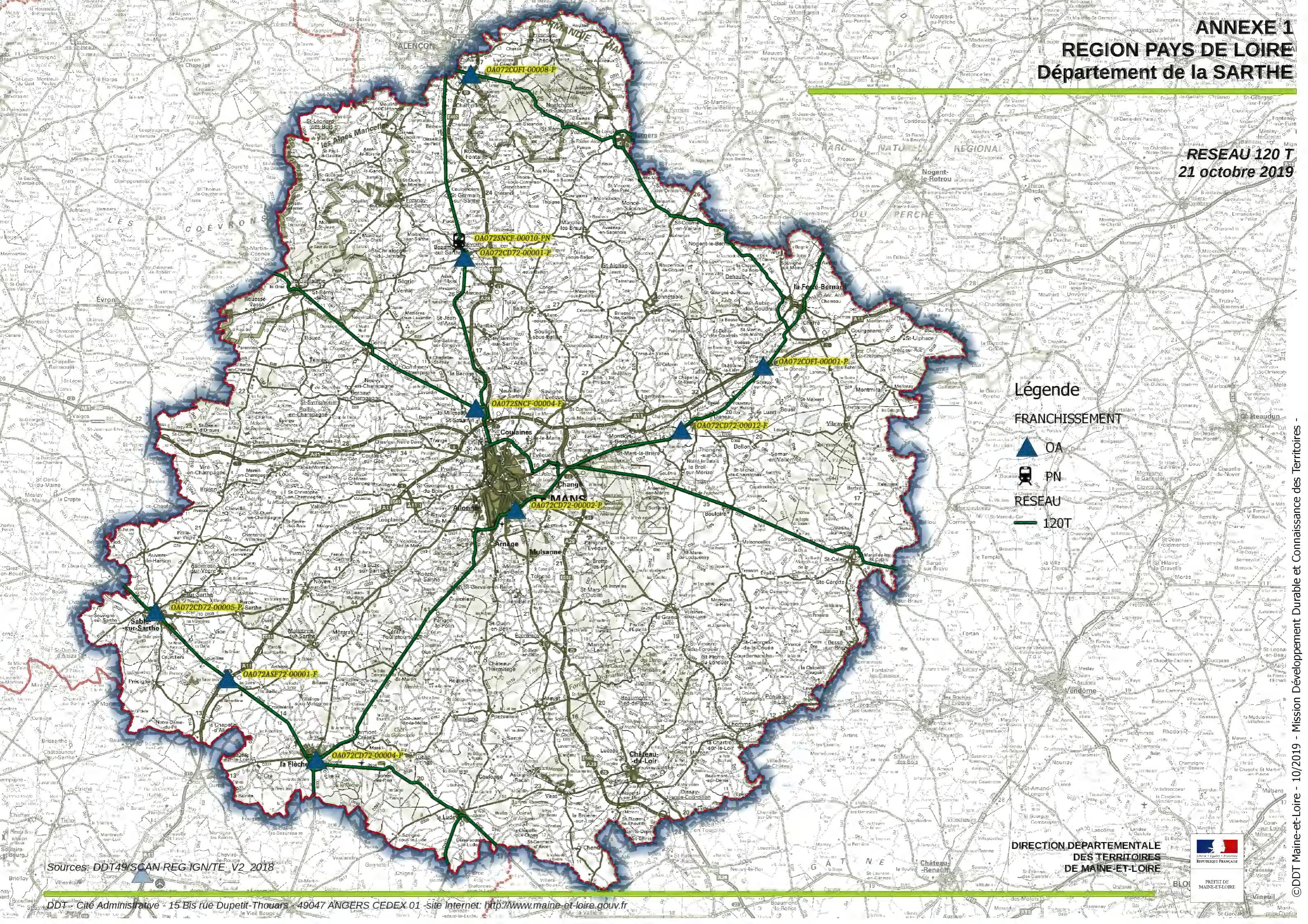
- Légende
- FRANCHISSEMENTS
  - OA
  - PN
  - RESEAUX
  - 48T1
  - 72T
  - 94T
  - 120T
  - 48T2

© DDT Maine-et-Loire - 10/2019 - Mission Développement Durable et Connaissance des Territoires



# ANNEXE 1 REGION PAYS DE LOIRE Département de la SARTHE

RESEAU 120 T  
21 octobre 2019



## Légende

FRANCHISSEMENT



RESEAU



Sources: DD149/SCAN REG IGNITE V2 2018

DIRECTION DEPARTEMENTALE  
DES TERRITOIRES  
DE MAINE-ET-LOIRE



RESEAU 120 T ZOOM SUR LE MANS  
 21 octobre 2019



- Légende
- FRANCHISSEMENT
  - OA
  - PN
  - TRONCON
  - 120T

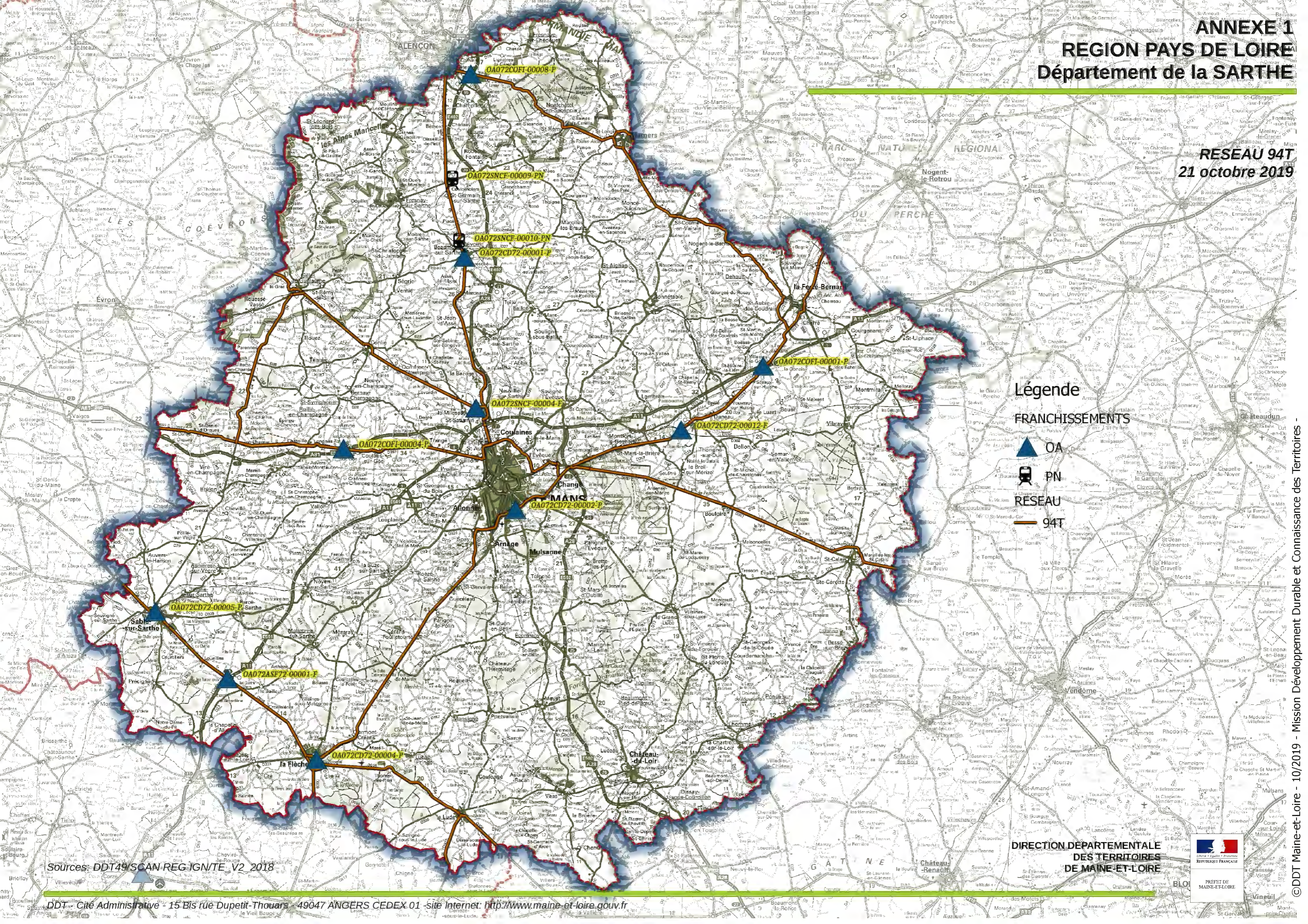
SOURCES : IGN / SCAN REG IGNITE V2 2018



PRÉFET DE MAINE-ET-LOIRE

# ANNEXE 1 REGION PAYS DE LOIRE Département de la SARTHE

RESEAU 94T  
21 octobre 2019



## Légende

FRANCHISSEMENTS



RESEAU



Sources: DDT49/SCAN REG IGNITE V2 2018

DIRECTION DEPARTEMENTALE  
DES TERRITOIRES  
DE MAINE-ET-LOIRE



PREFET DE  
MAINE-ET-LOIRE



Légende

FRANCHISSEMENTS

- OA
- PN
- RESEAU
- 94T

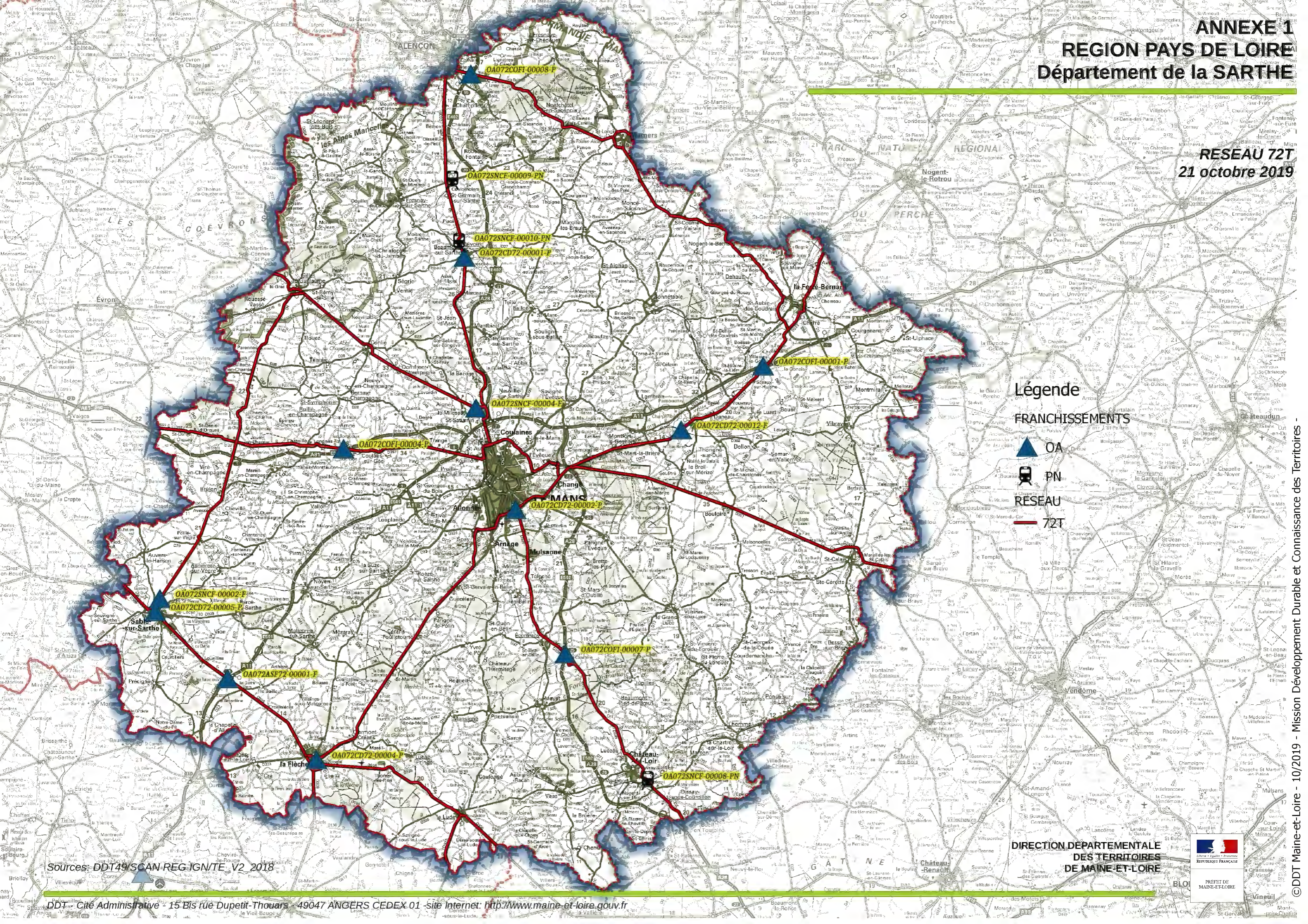
SOURCES : DATASCAN REGIONAL V2 2018



© DDT Maine-et-Loire - 10/2019 - Mission Développement Durable et Connaissance des Territoires

# ANNEXE 1 REGION PAYS DE LOIRE Département de la SARTHE

RESEAU 72T  
21 octobre 2019



**Légende**

- FRANCHISSEMENTS
- ▲ OA
- PN
- RESEAU
- 72T

Sources: DD149/SCAN REG IGNITE V2 2018

DIRECTION DEPARTEMENTALE  
DES TERRITOIRES  
DE MAINE-ET-LOIRE



RESEAU 72 T ZOOM SUR LE MANS  
21 octobre 2019



- Légende
- FRANCHISSEMENTS
  - OA
  - PN
  - RESEAU
  - 72T

SOURCES : DATAS/SCAN REG IGNITE V2 2018

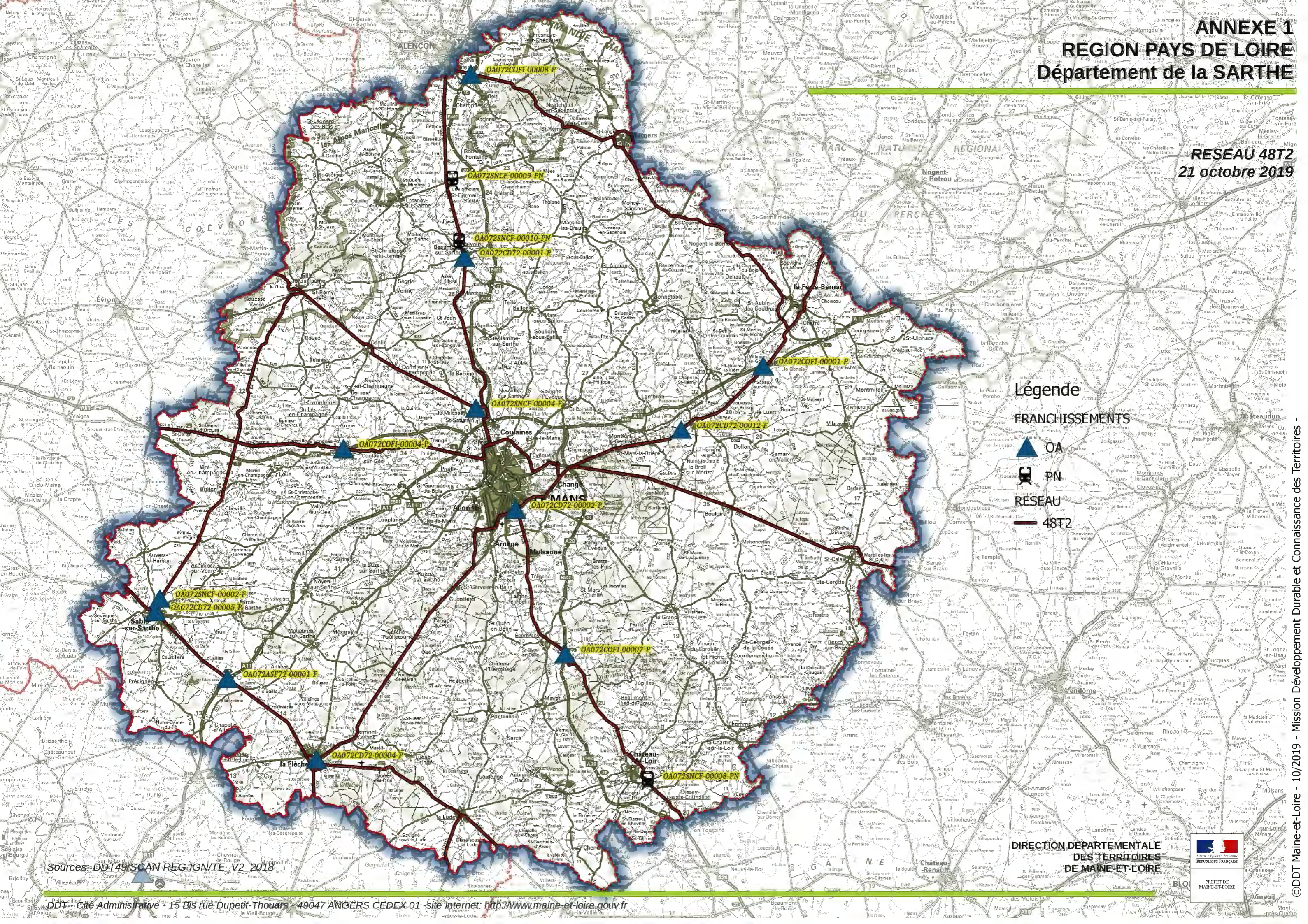
DIRECTION DÉPARTEMENTALE  
DES TERRITOIRES  
DE MAINE-ET-LOIRE

PRÉFET DE  
MAINE-ET-LOIRE



# ANNEXE 1 REGION PAYS DE LOIRE Département de la SARTHE

RESEAU 48T2  
21 octobre 2019



**Légende**

- FRANCHISSEMENTS
- ▲ OA
- 🚂 PN
- RESEAU
- 48T2

Sources: DD149/SCAN REG IGNITE V2 2018

DIRECTION DEPARTEMENTALE  
DES TERRITOIRES  
DE MAINE-ET-LOIRE



PRÉFET DE  
MAINE-ET-LOIRE

RESEAU 48 T2 ZOOM SUR LE MANS  
21 octobre 2019



- Légende
- FRANCHISSEMENTS
  - OA
  - PN
  - RESEAU
  - 48T2

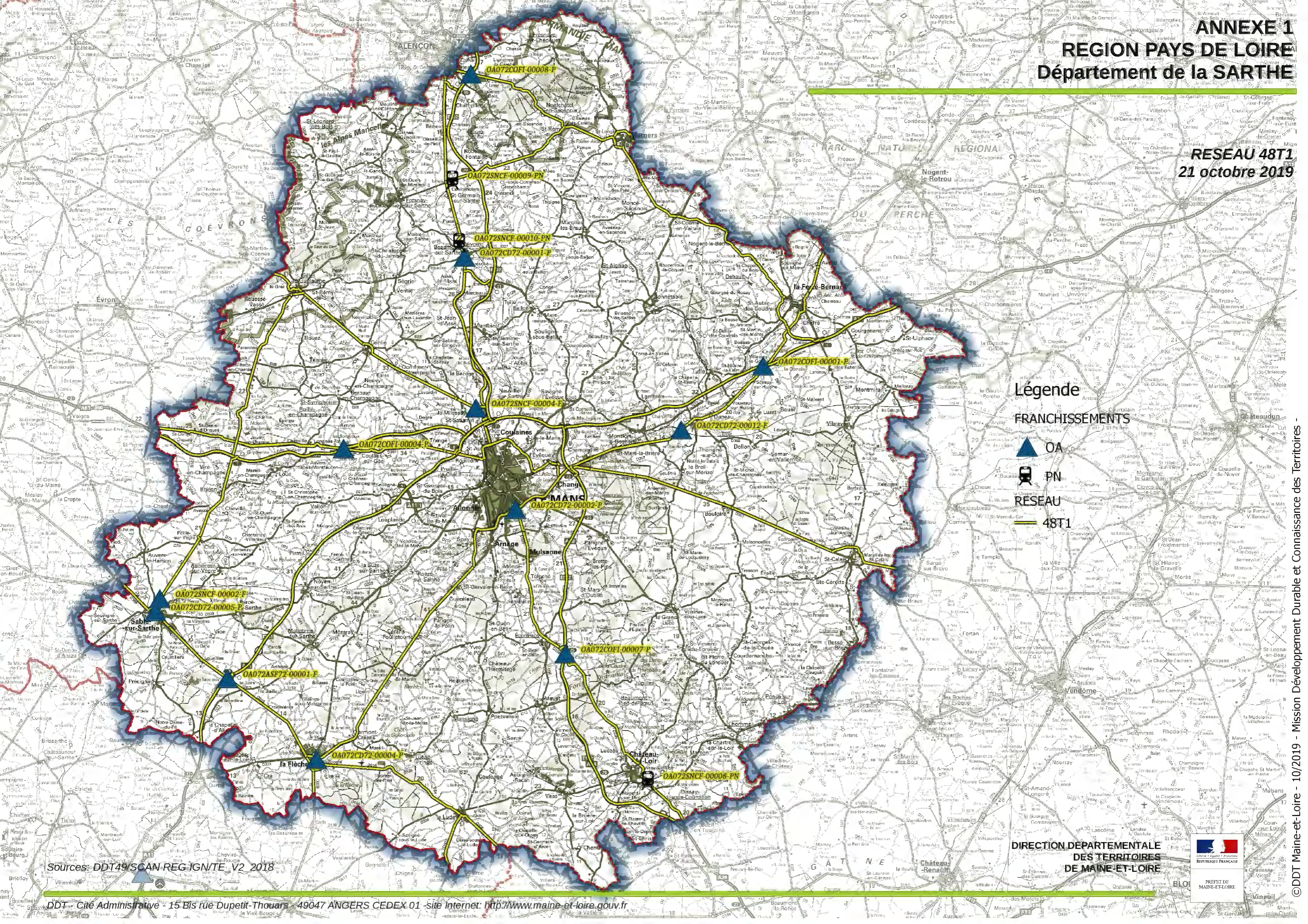
SOURCES : IGN / SCAN REG IGNITE V2 2018



PRÉFET DE MAINE-ET-LOIRE

# ANNEXE 1 REGION PAYS DE LOIRE Département de la SARTHE

RESEAU 48T1  
21 octobre 2019



## Légende

FRANCHISSEMENTS



RESEAU



Sources: DD149/SCAN REG IGNITE V2 2018

DIRECTION DEPARTEMENTALE  
DES TERRITOIRES  
DE MAINE-ET-LOIRE



PREFET DE  
MAINE-ET-LOIRE

RESEAU 48 T1 ZOOM SUR LE MANS  
21 octobre 2019



- Légende
- FRANCHISSEMENTS
  - OA
  - PN
  - RESEAU
  - 48T1

SOURCES : DATAS/SCAN REZ IGNITE V2 2018



PRÉFET DE MAINE-ET-LOIRE

**Annexe 3 : voies constituant le réseau "120 tonnes" accessible aux convois de moins de 120 tonnes de charge totale**

ID_TRONCON	Nom de la voie autorisée	Gestionnaire de la voie	Depuis	Commune	Jusqu'à	Commune	Code de prescription générale (voir annexe 2)	Code de prescription particulière (voir annexe 2)
TR072CD72-00306-01	D306	CD 72	limite Indre-et-Loire (37)	La Chapelle-aux-Choux	RD104	La Flèche	PG072DDT49+PG072CD72	PP072CD72-00004
TR072CD72-00104-01	D104	CD 72	RD306	La Flèche	RD12	La Flèche	PG072DDT49+PG072CD72+PG072LA FLE	PP072CD72-00004
TR072CD72-00012-01	D12	CD 72	RD104	La Flèche	RD323	La Flèche	PG072DDT49+PG072CD72+PG072LA FLE	PP072CD72-00004
TR072CD72-00323-01	D323	CD 72	RD104	La Flèche	RD306	La Flèche	PG072DDT49+PG072CD72+PG072LA FLE	PP072CD72-00004
TR072CD72-00306-02	D306	CD 72	RD004	Sablé sur Sarthe	limite Mayenne (53)		PG072DDT49+PG072CD72+PG072SA BLE	PP072CD72-00005
TR072CD72-00307-01	D307	CD 72	RD306	Le Lude	limite Maine-et-Loire (49)	Dissay-sous-le-Lude	PG072DDT49+PG072CD72	PP072CD72-00004
TR072CD72-00308-01	D308	CD 72	limite Maine-et-Loire (49)	La Flèche	RD306	La Flèche	PG072DDT49+PG072CD72	PP072CD72-00004
TR072CD72-00323-02	D323	CD 72	limite Orne (61)	Avezé	RD273	La Ferté-Bernard	PG072DDT49+PG072CD72+PG072LA FER	PP072CD72-00003
TR072CD72-00273-01	D273	CD 72	RD323	La Ferté-Bernard	RD323	La Ferté-Bernard	PG072DDT49+PG072CD72+PG072LA FER	PP072CD72-00003
TR072CD72-00323-03	D323	CD 72	RD273	La Ferté-Bernard	PS 7543 A 11 Amont	Villaines La Gonaie	PG072DDT49+PG072CD72+PG072VIL LA	PP072CD72-00003
TR072CD72-00323-04	D323	CD 72	PS 7543 A11 Aval	Villaines La Gonaie		Saint-Mars-la-Brière	PG072DDT49+PG072CD72+PG072CO NNE+PG072STMAR+PG072SCEAU+P G072VILLA	PP072CD72-00003
TR072CD72-00323-05	D323	CD 72		Champagné	carrefour avec RD147S	Moncé-en-Belin	PG072DDT49+PG072CD72+PG072CH AMP+PG072LEMAN	PP072CD72- 00002+PP072CD72-00005
TR072CD72-00323-06	D323	CD 72	carrefour avec RD147S	Guécélard	RD12	La Flèche	PG072DDT49+PG072CD72+PG072CE RAN+PG072GUECE	PP072CD72- 00002+PP072CD72- 00004+PP072CD72-00005
TR072CD72-00357-01	D357	CD 72	limite Loir-et-Cher (41)	Marolles-lès-Saint- Calais	RD13	Saint-Calais « est »	PG072DDT49+PG072CD72+PG072ST CAL	PP072CD72-00003
TR072CD72-00357-02	D357	CD 72	RD357	Saint-Calais « ouest »	RD323	Le Mans	PG072DDT49+PG072CD72+PG072LE MAN+PG072BOULO	PP072CD72- 00003+PP072CD72-00002
TR072CD72-00338-01	D338	CD 72	limite Orne (61)	Arçonnay	Pont sur la Sarthe	Beaumont sur Sarthe	PG072DDT49+PG072CD72+PG072BE AUM+PG072JUILL	PP072CD72- 00001+PP072CD72-00006
TR072CD72-00338-02	D338	CD 72	Pont sur la Sarthe	Beaumont sur Sarthe	RD197	St Saturnin	PG072DDT49+PG072CD72+PG072BE AUM+PG072JUILL	PP072CD72- 00001+PP072CD72- 00002+PP072CD72-00006
TR072CD72-00338-03	D338	CD 72	RD197	St Saturnin	RD313	Le Mans	PG072DDT49+PG072CD72+PG072LE MAN	PP072CD72-00002
TR072CD72-00313-01	D313	CD 72	RD338	Le Mans	RD314	Yvré-l'Evêque	PG072DDT49+PG072CD72+PG072LE MAN	PP072CD72-00002
TR072CD72-00314-01	D314	CD 72	RD313	Yvré-l'Evêque	RD20bis	Yvré-l'Evêque	PG072DDT49+PG072CD72+PG072LE MAN	PP072CD72-00002

**Annexe 3 : voies constituant le réseau "120 tonnes" accessible aux convois de moins de 120 tonnes de charge totale**

ID_TRONCON	Nom de la voie autorisée	Gestionnaire de la voie	Depuis	Commune	Jusqu'à	Commune	Code de prescription générale (voir annexe 2)	Code de prescription particulière (voir annexe 2)
TR072CD72-0020b-01	D20bis	CD 72	RD314	Yvré-l'Evêque	RD323	Changé	PG072DDT49+PG072CD72+PG072LEMAN	PP072CD72-00002
TR072CD72-00316-01	D316	CD 72	RD2	La Ferté-Bernard	RD323	Cherré	PG072DDT49+PG072CD72	PP072CD72-00003
TR072CD72-00002-01	D2	CD 72	RD316	La Ferté-Bernard		Nogent-le-Bernard	PG072DDT49+PG072CD72	PP072CD72-00003
TR072CD72-00002-02	D2	CD 72		Saint-Cosme-en-Vairais	RD238	Mamers	PG072DDT49+PG072CD72+PG072STCOS	PP072CD72-00001
TR072CD72-00238-01	D238	CD 72	RD2	Mamers	RD311	Saint-Longis	PG072DDT49+PG072CD72+PGMAMER	PP072CD72-00001
TR072CD72-00311-01	D311	CD 72	RD238	Saint-Longis	PS A 28 Amont	Saint-Paterne	PG072DDT49+PG072CD72+PG072MAMER +PG072NEUFC	PP072CD72-00001
TR072CD72-00311-02	D311	CD 72	PS A 28 Aval	Saint-Paterne	limite Orne (61)	Saint-Paterne	PG072DDT49+PG072CD72	PP072CD72-00001
TR072CD72-00311-03	D311	CD 72	RD238	Saint-Longis	limite Orne (61)	Origny le Roux	PG072DDT49+PG072CD72	PP072CD72-00001
TR072CD72-00197-01	D197	CD 72	RD304	La Milesse	RD338	Saint-Saturnin	PG072DDT49+PG072CD72	PP072CD72-00002
TR072CD72-00304-01	D304	CD 72	RD197	La Milesse		Aigné	PG072DDT49+PG072CD72	PP072CD72-00002
TR072CD72-00304-02	D304	CD 72		Lavardin	limite Mayenne (53)	Le Grez	PG072DDT49+PG072CD72+PG072SILLE	PP072CD72-00001
TR072CD72-00306-03	D306	CD 72	RD323	La Flèche	RD308	La Flèche	PG072DDT49+PG072CD72+PG072LAFLE	PP072CD72-00004
TR072CD72-00306-06	D306	CD 72	RD308	La Flèche	RD104	La Flèche	PG072DDT49+PG072CD72+PG072LAFLE	PP072CD72-00004
TR072CD72-00306-04	D306	CD 72	RD323	La Flèche		Crosnières	PG072DDT49+PG072CD72+PG072CROSM+PG072LAFLE+PG072LOUAI+PG072SABLE	PP072CD72-00004
TR072CD72-00306-05	D306	CD 72		Le Bailleul	D4	Sablé sur Sarthe	PG072DDT49+PG072CD72+PG072CROSM+PG072LAFLE+PG072LOUAI+PG072SABLE	PP072CD72-00005
TR072CD72-00311-04	D311	CD 72	PS A 28 Amont	Saint-Paterne	PS A 28 Aval	Saint-Paterne	PG072DDT49+PG072CD72+PG072COFI72	PP072CD72-00001
TR072CD72-00323-07	D323	CD 72	PS 7543 A 11 Amont	Villaines La Gonaie	PS 7543 A11 Aval	Villaines La Gonaie	PG072DDT49+PG072CD72+PG072VILLAINESLA+PG072COFI72	PP072CD72-00003

**Annexe 4 : voies constituant le réseau "94 tonnes" accessible aux convois de moins de 94 tonnes de charge totale, moins de 12 tonnes par essieu et plus de 1,36 m entre les essieux**

ID_TRONCON	Nom de la voie autorisée	Gestionnaire de la voie	Depuis	Commune	Jusqu'à	Commune	Code de prescription générale (voir annexe 2)	Code de prescription particulière (voir annexe 2)
TR072CD72-00306-01	D306	CD 72	limite Indre-et-Loire (37)	La Chapelle-aux-Choux	RD104	La Flèche	PG072DDT49+PG072CD72	PP072CD72-00004
TR072CD72-00104-01	D104	CD 72	RD306	La Flèche	RD12	La Flèche	PG072DDT49+PG072CD72+PG072LA FLE	PP072CD72-00004
TR072CD72-00012-01	D12	CD 72	RD104	La Flèche	RD323	La Flèche	PG072DDT49+PG072CD72+PG072LA FLE	PP072CD72-00004
TR072CD72-00323-01	D323	CD 72	RD104	La Flèche	RD306	La Flèche	PG072DDT49+PG072CD72+PG072LA FLE	PP072CD72-00004
TR072CD72-00306-02	D306	CD 72	RD004	Sablé sur Sarthe	limite Mayenne (53)		PG072DDT49+PG072CD72+PG072SA BLE	PP072CD72-00005
TR072CD72-00307-01	D307	CD 72	RD306	Le Lude	limite Maine-et-Loire (49)	Dissay-sous-le-Lude	PG072DDT49+PG072CD72	PP072CD72-00004
TR072CD72-00308-01	D308	CD 72	limite Maine-et-Loire (49)	La Flèche	RD306	La Flèche	PG072DDT49+PG072CD72	PP072CD72-00004
TR072CD72-00323-02	D323	CD 72	limite Orne (61)	Avezé	RD273	La Ferté-Bernard	PG072DDT49+PG072CD72+PG072LA FER	PP072CD72-00003
TR072CD72-00273-01	D273	CD 72	RD323	La Ferté-Bernard	RD323	La Ferté-Bernard	PG072DDT49+PG072CD72+PG072LA FER	PP072CD72-00003
TR072CD72-00323-03	D323	CD 72	RD273	La Ferté-Bernard	PS 7543 A 11 Amont	Villaines La Gonaie	PG072DDT49+PG072CD72+PG072VIL LA	PP072CD72-00003
TR072CD72-00323-04	D323	CD 72	PS 7543 A11 Aval	Villaines La Gonaie		Saint-Mars-la-Brière	PG072DDT49+PG072CD72+PG072CO NNE+PG072STMAR+PG072SCEAU+P G072VILLA	PP072CD72-00003
TR072CD72-00323-05	D323	CD 72		Champagné	carrefour avec RD147S	Moncé-en-Belin	PG072DDT49+PG072CD72+PG072CH AMP+PG072LEMAN	PP072CD72- 00002+PP072CD72-00005
TR072CD72-00323-06	D323	CD 72	carrefour avec RD147S	Guécélard	RD12	La Flèche	PG072DDT49+PG072CD72+PG072CE RAN+PG072GUECE	PP072CD72- 00002+PP072CD72- 00004+PP072CD72-00005
TR072CD72-00357-01	D357	CD 72	limite Loir-et-Cher (41)	Marolles-lès-Saint- Calais	RD13	Saint-Calais « est »	PG072DDT49+PG072CD72+PG072ST CAL	PP072CD72-00003
TR072CD72-00357-02	D357	CD 72	RD357	Saint-Calais « ouest »	RD323	Le Mans	PG072DDT49+PG072CD72+PG072LE MAN+PG072BOULO	PP072CD72- 00003+PP072CD72-00002
TR072CD72-00338-01	D338	CD 72	limite Orne (61)	Arçonnay	Pont sur la Sarthe	Beaumont sur Sarthe	PG072DDT49+PG072CD72+PG072BE AUM+PG072JUILL	PP072CD72- 00001+PP072CD72-00006
TR072CD72-00338-02	D338	CD 72	Pont sur la Sarthe	Beaumont sur Sarthe	RD197	St Saturnin	PG072DDT49+PG072CD72+PG072BE AUM+PG072JUILL	PP072CD72- 00001+PP072CD72- 00002+PP072CD72-00006
TR072CD72-00338-03	D338	CD 72	RD197	St Saturnin	RD313	Le Mans	PG072DDT49+PG072CD72+PG072LE MAN	PP072CD72-00002
TR072CD72-00313-01	D313	CD 72	RD338	Le Mans	RD314	Yvré-l'Evêque	PG072DDT49+PG072CD72+PG072LE MAN	PP072CD72-00002
TR072CD72-00314-01	D314	CD 72	RD313	Yvré-l'Evêque	RD20bis	Yvré-l'Evêque	PG072DDT49+PG072CD72+PG072LE MAN	PP072CD72-00002

**Annexe 4 : voies constituant le réseau "94 tonnes" accessible aux convois de moins de 94 tonnes de charge totale, moins de 12 tonnes par essieu et plus de 1,36 m entre les essieux**

TR072CD72-0020b-01	D20bis	CD 72	RD314	Yvré-l'Evêque	RD323	Changé	PG072DDT49+PG072CD72+PG072LE MAN	PP072CD72-00002
TR072CD72-00316-01	D316	CD 72	RD2	La Ferté-Bernard	RD323	Cherré	PG072DDT49+PG072CD72	PP072CD72-00003
TR072CD72-00002-01	D2	CD 72	RD316	La Ferté-Bernard		Nogent-le-Bernard	PG072DDT49+PG072CD72	PP072CD72-00003
TR072CD72-00002-02	D2	CD 72		Saint-Cosme-en-Vairais	RD238	Mamers	PG072DDT49+PG072CD72+PG072ST COS	PP072CD72-00001
TR072CD72-00238-01	D238	CD 72	RD2	Mamers	RD311	Saint-Longis	PG072DDT49+PG072CD72+PGMAME R	PP072CD72-00001
TR072CD72-00311-01	D311	CD 72	RD238	Saint-Longis	PS A 28 Amont	Saint-Paterne	PG072DDT49+PG072CD72+PG072MA MER +PG072NEUFC	PP072CD72-00001
TR072CD72-00311-02	D311	CD 72	PS A 28 Aval	Saint-Paterne	limite Orne (61)	Saint-Paterne	PG072DDT49+PG072CD72	PP072CD72-00001
TR072CD72-00311-03	D311	CD 72	RD238	Saint-Longis	limite Orne (61)	Origny le Roux	PG072DDT49+PG072CD72	PP072CD72-00001
TR072CD72-00197-01	D197	CD 72	RD304	La Milesse	RD338	Saint-Saturnin	PG072DDT49+PG072CD72	PP072CD72-00002
TR072CD72-00304-01	D304	CD 72	RD197	La Milesse		Aigné	PG072DDT49+PG072CD72	PP072CD72-00002
TR072CD72-00304-02	D304	CD 72		Lavardin	limite Mayenne (53)	Le Grez	PG072DDT49+PG072CD72+PG072SIL LE	PP072CD72-00001
TR072CD72-00338-04	D338	CD 72	RD313	Le Mans	RD357	Le Mans	PG072DDT49+PG072CD72+PG072LE MAN	PP072CD72-00002
TR072CD72-00357-03	D357	CD 72	RD338	Le Mans		Chaufour-Notre-Dame	PG072DDT49+PG072CD72+PG072CH AUF	PP072CD72-00002
TR072CD72-00357-04	D357	CD 72		Coulans-sur-Gée	PS 13 A 81 Amont		PG072DDT49+PG072CD72+PG072CH AUF	PP072CD72-00005
TR072CD72-00357-05	D357	CD 72	PS 13 A 81 Aval		Jusqu'à Limite Mayenne	St Denis D'Orques	PG072DDT49+PG072CD72+PG072CH ASI+PG072JOUEE	PP072CD72-00005
TR072CD72-00004-01	D4	CD 72	RD357	Joué-en-Charnie		Chemiré-en-Charnie	PG072DDT49+PG072CD72	PP072CD72-00005
TR072CD72-00004-02	D4	CD 72		Neuvillette-en-Charnie	RD304	Saint-Rémy-de-Sillé	PG072DDT49+PG072CD72	PP072CD72-00001
TR072CD72-00306-03	D306	CD 72	RD323	La Flèche	RD308	La Flèche	PG072DDT49+PG072CD72+PG072LA FLE	PP072CD72-00004
TR072CD72-00306-06	D306	CD 72	RD308	La Flèche	RD104	La Flèche	PG072DDT49+PG072CD72+PG072LA FLE	PP072CD72-00004
TR072CD72-00306-04	D306	CD 72	RD323	La Flèche		Crosnières	PG072DDT49+PG072CD72+PG072CR OSM+PG072LAFLE+PG072LOUAI+P G072SABLE	PP072CD72-00004
TR072CD72-00306-05	D306	CD 72		Le Bailleul	D4	Sablé sur Sarthe	PG072DDT49+PG072CD72+PG072CR OSM+PG072LAFLE+PG072LOUAI+P G072SABLE	PP072CD72-00005
TR072CD72-00311-04	D311	CD 72	PS A 28 Amont	Saint-Paterne	PS A 28 Aval	Saint-Paterne	PG072DDT49+PG072CD72+PG072CO FI72	PP072CD72-00001
TR072CD72-00323-07	D323	CD 72	PS 7543 A 11 Amont	Villaines La Gonaie	PS 7543 A11 Aval	Villaines La Gonaie	PG072DDT49+PG072CD72+PG072VIL LA+PG072COFI72	PP072CD72-00003
TR072CD72-00357-06	D357	CD 72	PS A81/D357	Brain sur Gée	PS A81/D357	Brain sur Gée	PG072DDT49+PG072CD72+PG072BR AIN+PG072COFI72	PP072CD72-00005



**Annexe 5 : voies constituant le réseau "72 tonnes" accessible aux convois de moins de 72 tonnes de charge totale**

ID_TRONCON	Nom de la voie autorisée	Gestionnaire de la voie	Depuis	Commune	Jusqu'à	Commune	Code de prescription générale (voir annexe 2)	Code de prescription particulière (voir annexe 2)
TR072CD72-00306-01	D306	CD 72	limite Indre-et-Loire (37)	La Chapelle-aux-Choux	RD104	La Flèche	PG072DDT49+PG072CD72	PP072CD72-00004
TR072CD72-00104-01	D104	CD 72	RD306	La Flèche	RD12	La Flèche	PG072DDT49+PG072CD72+PG072LA FLE	PP072CD72-00004
TR072CD72-00012-01	D12	CD 72	RD104	La Flèche	RD323	La Flèche	PG072DDT49+PG072CD72+PG072LA FLE	PP072CD72-00004
TR072CD72-00323-01	D323	CD 72	RD104	La Flèche	RD306	La Flèche	PG072DDT49+PG072CD72+PG072LA FLE	PP072CD72-00004
TR072CD72-00306-02	D306	CD 72	RD004	Sablé sur Sarthe	limite Mayenne (53)		PG072DDT49+PG072CD72+PG072SA BLE	PP072CD72-00005
TR072CD72-00307-01	D307	CD 72	RD306	Le Lude	limite Maine-et-Loire (49)	Dissay-sous-le-Lude	PG072DDT49+PG072CD72	PP072CD72-00004
TR072CD72-00308-01	D308	CD 72	limite Maine-et-Loire (49)	La Flèche	RD306	La Flèche	PG072DDT49+PG072CD72	PP072CD72-00004
TR072CD72-00323-02	D323	CD 72	limite Orne (61)	Avezé	RD273	La Ferté-Bernard	PG072DDT49+PG072CD72+PG072LA FER	PP072CD72-00003
TR072CD72-00273-01	D273	CD 72	RD323	La Ferté-Bernard	RD323	La Ferté-Bernard	PG072DDT49+PG072CD72+PG072LA FER	PP072CD72-00003
TR072CD72-00323-03	D323	CD 72	RD273	La Ferté-Bernard	PS 7543 A 11 Amont	Villaines La Gonaie	PG072DDT49+PG072CD72+PG072VIL LA	PP072CD72-00003
TR072CD72-00323-04	D323	CD 72	PS 7543 A11 Aval	Villaines La Gonaie		Saint-Mars-la-Brière	PG072DDT49+PG072CD72+PG072CO NNE+PG072STMAR+PG072SCEAU+P G072VILLA	PP072CD72-00003
TR072CD72-00323-05	D323	CD 72		Champagné	carrefour avec RD147S	Moncé-en-Belin	PG072DDT49+PG072CD72+PG072CH AMP+PG072LEMAN	PP072CD72-00002+PP072CD72-00005
TR072CD72-00323-06	D323	CD 72	carrefour avec RD147S	Guécélard	RD12	La Flèche	PG072DDT49+PG072CD72+PG072CE RAN+PG072GUECE	PP072CD72-00002+PP072CD72- 00004+PP072CD72-00005
TR072CD72-00357-01	D357	CD 72	limite Loir-et-Cher (41)	Marolles-lès-Saint- Calais	RD13	Saint-Calais « est »	PG072DDT49+PG072CD72+PG072ST CAL	PP072CD72-00003
TR072CD72-00357-02	D357	CD 72	RD357	Saint-Calais « ouest »	RD323	Le Mans	PG072DDT49+PG072CD72+PG072LE MAN+PG072BOULO	PP072CD72-00003+PP072CD72-00002
TR072CD72-00338-01	D338	CD 72	limite Orne (61)	Arçonnay	Pont sur la Sarthe	Beaumont sur Sarthe	PG072DDT49+PG072CD72+PG072BE AUM+PG072JUILL	PP072CD72-00001+PP072CD72-00006
TR072CD72-00338-02	D338	CD 72	Pont sur la Sarthe	Beaumont sur Sarthe	RD197	St Saturnin	PG072DDT49+PG072CD72+PG072BE AUM+PG072JUILL	PP072CD72-00001+PP072CD72- 00002+PP072CD72-00006
TR072CD72-00338-03	D338	CD 72	RD197	St Saturnin	RD313	Le Mans	PG072DDT49+PG072CD72+PG072LE MAN	PP072CD72-00002
TR072CD72-00313-01	D313	CD 72	RD338	Le Mans	RD314	Yvré-l'Evêque	PG072DDT49+PG072CD72+PG072LE MAN	PP072CD72-00002
TR072CD72-00314-01	D314	CD 72	RD313	Yvré-l'Evêque	RD20bis	Yvré-l'Evêque	PG072DDT49+PG072CD72+PG072LE MAN	PP072CD72-00002
TR072CD72-0020b-01	D20bis	CD 72	RD314	Yvré-l'Evêque	RD323	Changé	PG072DDT49+PG072CD72+PG072LE MAN	PP072CD72-00002
TR072CD72-00316-01	D316	CD 72	RD2	La Ferté-Bernard	RD323	Cherré	PG072DDT49+PG072CD72	PP072CD72-00003
TR072CD72-00002-01	D2	CD 72	RD316	La Ferté-Bernard		Nogent-le-Bernard	PG072DDT49+PG072CD72	PP072CD72-00003

**Annexe 5 : voies constituant le réseau "72 tonnes" accessible aux convois de moins de 72 tonnes de charge totale**

ID_TRONCON	Nom de la voie autorisée	Gestionnaire de la voie	Depuis	Commune	Jusqu'à	Commune	Code de prescription générale (voir annexe 2)	Code de prescription particulière (voir annexe 2)
TR072CD72-00002-02	D2	CD 72		Saint-Cosme-en-Vairais	RD238	Mamers	PG072DDT49+PG072CD72+PG072STCOS	PP072CD72-00001
TR072CD72-00238-01	D238	CD 72	RD2	Mamers	RD311	Saint-Longis	PG072DDT49+PG072CD72+PGMAMER	PP072CD72-00001
TR072CD72-00311-01	D311	CD 72	RD238	Saint-Longis	PS A 28 Amont	Saint-Paterne	PG072DDT49+PG072CD72+PG072MAMER +PG072NEUFC	PP072CD72-00001
TR072CD72-00311-02	D311	CD 72	PS A 28 Aval	Saint-Paterne	limite Orne (61)	Saint-Paterne	PG072DDT49+PG072CD72	PP072CD72-00001
TR072CD72-00311-03	D311	CD 72	RD238	Saint-Longis	limite Orne (61)	Origny le Roux	PG072DDT49+PG072CD72	PP072CD72-00001
TR072CD72-00197-01	D197	CD 72	RD304	La Milesse	RD338	Saint-Saturnin	PG072DDT49+PG072CD72	PP072CD72-00002
TR072CD72-00304-01	D304	CD 72	RD197	La Milesse		Aigné	PG072DDT49+PG072CD72	PP072CD72-00002
TR072CD72-00304-02	D304	CD 72		Lavardin	limite Mayenne (53)	Le Grez	PG072DDT49+PG072CD72+PG072SILLE	PP072CD72-00001
TR072CD72-00338-04	D338	CD 72	RD313	Le Mans	RD357	Le Mans	PG072DDT49+PG072CD72+PG072LEMAN	PP072CD72-00002
TR072CD72-00357-03	D357	CD 72	RD338	Le Mans		Chaufour-Notre-Dame	PG072DDT49+PG072CD72+PG072CHAUF	PP072CD72-00002
TR072CD72-00357-04	D357	CD 72		Coulans-sur-Gée	PS 13 A 81 Amont		PG072DDT49+PG072CD72+PG072CHAUF	PP072CD72-00005
TR072CD72-00357-05	D357	CD 72	PS 13 A 81 Aval		Jusqu'à Limite Mayenne	St Denis D'Orques	PG072DDT49+PG072CD72+PG072CHASI+PG072JOUÉE	PP072CD72-00005
TR072CD72-00004-01	D4	CD 72	RD357	Joué-en-Charnie		Chemiré-en-Charnie	PG072DDT49+PG072CD72	PP072CD72-00005
TR072CD72-00004-02	D4	CD 72		Neuville-en-Charnie	RD304	Saint-Rémy-de-Sillé	PG072DDT49+PG072CD72	PP072CD72-00001
TR072CD72-00338-05	D338	CD 72	limite Indre-et-Loire (37)	Dissay-sous-Courcillon	carrefour RD13	Mayet	PG072DDT49+PG072CD72	PP072CD72-00004
TR072CD72-00338-06	D338	CD 72	carrefour RD13	Mayet	RD323	Le Mans	PG072DDT49+PG072CD72+PG072MONTV+PG072ECOMM	PP072CD72-00002
TR072CD72-00004-03	D4	CD 72	RD306	Sablé-sur-Sarthe	RD357	Joué-en-Charnie	PG072DDT49+PG072CD72+PG072POILL+PG072BRULO+PG072JOUÉE	PP072CD72-00005
TR072CD72-00306-03	D306	CD 72	RD323	La Flèche	RD308	La Flèche	PG072DDT49+PG072CD72+PG072LAFLE	PP072CD72-00004
TR072CD72-00306-06	D306	CD 72	RD308	La Flèche	RD104	La Flèche	PG072DDT49+PG072CD72+PG072LAFLE	PP072CD72-00004
TR072CD72-00306-04	D306	CD 72	RD323	La Flèche		Crosnières	PG072DDT49+PG072CD72+PG072CROS+PG072LAFLE+PG072LOUAI+PG072SABLE	PP072CD72-00004
TR072CD72-00306-05	D306	CD 72		Le Bailleul	D4	Sablé sur Sarthe	PG072DDT49+PG072CD72+PG072CROS+PG072LAFLE+PG072LOUAI+PG072SABLE	PP072CD72-00005
TR072CD72-00311-04	D311	CD 72	PS A 28 Amont	Saint-Paterne	PS A 28 Aval	Saint-Paterne	PG072DDT49+PG072CD72+PG072COFI72	PP072CD72-00001
TR072CD72-00323-07	D323	CD 72	PS 7543 A 11 Amont	Villaines La Gonaie	PS 7543 A 11 Aval	Villaines La Gonaie	PG072DDT49+PG072CD72+PG072VILLAINES+PG072COFI72	PP072CD72-00003
TR072CD72-00357-06	D357	CD 72	PS A81/D357	Brain sur Gée	PS A81/D357	Brain sur Gée	PG072DDT49+PG072CD72+PG072BRAIN+PG072COFI72	PP072CD72-00005

**Annexe 9 : voies constituant le réseau "48 tonnes" accessible aux convois de moins de 48 tonnes de 1ère catégorie limités à l : 3m et L : 20m**

ID_TRONCON	Nom de la voie autorisée	Gestionnaire de la voie	Depuis	Commune	Jusqu'à	Commune	Code de prescription générale (voir annexe 2)	Code de prescription particulière (voir annexe 2)
TR072CD72-00306-01	D306	CD 72	limite Indre-et-Loire (37)	La Chapelle-aux-Choux	RD104	La Flèche	PG072DDT49+PG072CD72	PP072CD72-00004
TR072CD72-00104-01	D104	CD 72	RD306	La Flèche	RD12	La Flèche	PG072DDT49+PG072CD72+PG072LA FLE	PP072CD72-00004
TR072CD72-00012-01	D12	CD 72	RD104	La Flèche	RD323	La Flèche	PG072DDT49+PG072CD72+PG072LA FLE	PP072CD72-00004
TR072CD72-00323-01	D323	CD 72	RD104	La Flèche	RD306	La Flèche	PG072DDT49+PG072CD72+PG072LA FLE	PP072CD72-00004
TR072CD72-00306-02	D306	CD 72	RD004	Sablé sur Sarthe	limite Mayenne (53)		PG072DDT49+PG072CD72+PG072SA BLE	PP072CD72-00005
TR072CD72-00307-01	D307	CD 72	RD306	Le Lude	limite Maine-et-Loire (49)	Dissay-sous-le-Lude	PG072DDT49+PG072CD72	PP072CD72-00004
TR072CD72-00308-01	D308	CD 72	limite Maine-et-Loire (49)	La Flèche	RD306	La Flèche	PG072DDT49+PG072CD72	PP072CD72-00004
TR072CD72-00323-02	D323	CD 72	limite Orne (61)	Avezé	RD273	La Ferté-Bernard	PG072DDT49+PG072CD72+PG072LA FER	PP072CD72-00003
TR072CD72-00273-01	D273	CD 72	RD323	La Ferté-Bernard	RD323	La Ferté-Bernard	PG072DDT49+PG072CD72+PG072LA FER	PP072CD72-00003
TR072CD72-00323-03	D323	CD 72	RD273	La Ferté-Bernard	PS 7543 A 11 Amont	Villaines La Gonaie	PG072DDT49+PG072CD72+PG072VIL LA	PP072CD72-00003
TR072CD72-00323-04	D323	CD 72	PS 7543 A11 Aval	Villaines La Gonaie		Saint-Mars-la-Brière	PG072DDT49+PG072CD72+PG072CO NNE+PG072STMAR+PG072SCEAU+P G072VILLA	PP072CD72-00003
TR072CD72-00323-05	D323	CD 72		Champagné	carrefour avec RD147S	Moncé-en-Belin	PG072DDT49+PG072CD72+PG072CH AMP+PG072LEMAN	PP072CD72- 00002+PP072CD72-00005
TR072CD72-00323-06	D323	CD 72	carrefour avec RD147S	Guécélard	RD12	La Flèche	PG072DDT49+PG072CD72+PG072CE RAN+PG072GUECE	PP072CD72- 00002+PP072CD72- 00004+PP072CD72-00005
TR072CD72-00357-01	D357	CD 72	limite Loir-et-Cher (41)	Marolles-lès-Saint- Calais	RD13	Saint-Calais « est »	PG072DDT49+PG072CD72+PG072ST CAL	PP072CD72-00003
TR072CD72-00357-02	D357	CD 72	RD357	Saint-Calais « ouest »	RD323	Le Mans	PG072DDT49+PG072CD72+PG072LE MAN+PG072BOULO	PP072CD72- 00003+PP072CD72-00002
TR072CD72-00338-01	D338	CD 72	limite Orne (61)	Arçonnay	Pont sur la Sarthe	Beaumont sur Sarthe	PG072DDT49+PG072CD72+PG072BE AUM+PG072JUILL	PP072CD72- 00001+PP072CD72-00006
TR072CD72-00338-02	D338	CD 72	Pont sur la Sarthe	Beaumont sur Sarthe	RD197	St Saturnin	PG072DDT49+PG072CD72+PG072BE AUM+PG072JUILL	PP072CD72- 00001+PP072CD72- 00002+PP072CD72-00006
TR072CD72-00338-03	D338	CD 72	RD197	St Saturnin	RD313	Le Mans	PG072DDT49+PG072CD72+PG072LE MAN	PP072CD72-00002
TR072CD72-00313-01	D313	CD 72	RD338	Le Mans	RD314	Yvré-l'Evêque	PG072DDT49+PG072CD72+PG072LE MAN	PP072CD72-00002
TR072CD72-00314-01	D314	CD 72	RD313	Yvré-l'Evêque	RD20bis	Yvré-l'Evêque	PG072DDT49+PG072CD72+PG072LE MAN	PP072CD72-00002

**Annexe 9 : voies constituant le réseau "48 tonnes" accessible aux convois de moins de 48 tonnes de 1ère catégorie limités à l : 3m et L : 20m**

ID_TRONCON	Nom de la voie autorisée	Gestionnaire de la voie	Depuis	Commune	Jusqu'à	Commune	Code de prescription générale (voir annexe 2)	Code de prescription particulière (voir annexe 2)
TR072CD72-0020b-01	D20bis	CD 72	RD314	Yvré-l'Evêque	RD323	Changé	PG072DDT49+PG072CD72+PG072LEMAN	PP072CD72-00002
TR072CD72-00316-01	D316	CD 72	RD2	La Ferté-Bernard	RD323	Cherré	PG072DDT49+PG072CD72	PP072CD72-00003
TR072CD72-00002-01	D2	CD 72	RD316	La Ferté-Bernard		Nogent-le-Bernard	PG072DDT49+PG072CD72	PP072CD72-00003
TR072CD72-00002-02	D2	CD 72		Saint-Cosme-en-Vairais	RD238	Mamers	PG072DDT49+PG072CD72+PG072STCOS	PP072CD72-00001
TR072CD72-00238-01	D238	CD 72	RD2	Mamers	RD311	Saint-Longis	PG072DDT49+PG072CD72+PGMAMER	PP072CD72-00001
TR072CD72-00311-01	D311	CD 72	RD238	Saint-Longis	PS A 28 Amont	Saint-Paterne	PG072DDT49+PG072CD72+PG072MAMER +PG072NEUFC	PP072CD72-00001
TR072CD72-00311-02	D311	CD 72	PS A 28 Aval	Saint-Paterne	limite Orne (61)	Saint-Paterne	PG072DDT49+PG072CD72	PP072CD72-00001
TR072CD72-00311-03	D311	CD 72	RD238	Saint-Longis	limite Orne (61)	Origny le Roux	PG072DDT49+PG072CD72	PP072CD72-00001
TR072CD72-00197-01	D197	CD 72	RD304	La Milesse	RD338	Saint-Saturnin	PG072DDT49+PG072CD72	PP072CD72-00002
TR072CD72-00304-01	D304	CD 72	RD197	La Milesse		Aigné	PG072DDT49+PG072CD72	PP072CD72-00002
TR072CD72-00304-02	D304	CD 72		Lavardin	limite Mayenne (53)	Le Grez	PG072DDT49+PG072CD72+PG072SILLE	PP072CD72-00001
TR072CD72-00338-04	D338	CD 72	RD313	Le Mans	RD357	Le Mans	PG072DDT49+PG072CD72+PG072LEMAN	PP072CD72-00002
TR072CD72-00357-03	D357	CD 72	RD338	Le Mans		Chaufour-Notre-Dame	PG072DDT49+PG072CD72+PG072CHAUF	PP072CD72-00002
TR072CD72-00357-04	D357	CD 72		Coulans-sur-Gée	PS 13 A 81 Amont		PG072DDT49+PG072CD72+PG072CHAUF	PP072CD72-00005
TR072CD72-00357-05	D357	CD 72	PS 13 A 81 Aval		Jusqu'à Limite Mayenne	St Denis D'Orques	PG072DDT49+PG072CD72+PG072CHASI+PG072JOUEE	PP072CD72-00005
TR072CD72-00004-01	D4	CD 72	RD357	Joué-en-Charnie		Chemiré-en-Charnie	PG072DDT49+PG072CD72	PP072CD72-00005
TR072CD72-00004-02	D4	CD 72		Neuville-en-Charnie	RD304	Saint-Rémy-de-Sillé	PG072DDT49+PG072CD72	PP072CD72-00001
TR072CD72-00338-05	D338	CD 72	limite Indre-et-Loire (37)	Dissay-sous-Courcillon	carrefour RD13	Mayet	PG072DDT49+PG072CD72	PP072CD72-00004
TR072CD72-00338-06	D338	CD 72	carrefour RD13	Mayet	RD323	Le Mans	PG072DDT49+PG072CD72+PG072MONTV+PG072ECOMM	PP072CD72-00002
TR072CD72-00004-03	D4	CD 72	RD306	Sablé-sur-Sarthe	RD357	Joué-en-Charnie	PG072DDT49+PG072CD72+PG072POILL+PG072BRULO+PG072JOUEE	PP072CD72-00005
TR072CD72-00306-03	D306	CD 72	RD323	La Flèche	RD308	La Flèche	PG072DDT49+PG072CD72+PG072LAFLE	PP072CD72-00004
TR072CD72-00306-04	D306	CD 72	RD323	La Flèche		Crosnières	PG072DDT49+PG072CD72+PG072CROS+PG072LAFLE+PG072LOUAI+PG072SABLE	PP072CD72-00004
TR072CD72-00306-05	D306	CD 72		Le Bailleul	D4	Sablé sur Sarthe	PG072DDT49+PG072CD72+PG072CROS+PG072LAFLE+PG072LOUAI+PG072SABLE	PP072CD72-00005
TR072CD72-00306-06	D306	CD 72	RD308	La Flèche	RD104	La Flèche	PG072DDT49+PG072CD72+PG072LAFLE	PP072CD72-00004

**Annexe 9 : voies constituant le réseau "48 tonnes" accessible aux convois de moins de 48 tonnes de 1ère catégorie limités à l : 3m et L : 20m**

ID_TRONCON	Nom de la voie autorisée	Gestionnaire de la voie	Depuis	Commune	Jusqu'à	Commune	Code de prescription générale (voir annexe 2)	Code de prescription particulière (voir annexe 2)
TR072CD72-00357-06	D357	CD 72	PS A81/D357	Brain sur Gée	PS A81/D357	Brain sur Gée	PG072DDT49+PG072CD72+PG072BR AIN+PG072COFI72	PP072CD72-00005
TR072CD72-00311-04	D311	CD 72	PS A 28 Amont	Saint-Paterne	PS A 28 Aval	Saint-Paterne	PG072DDT49+PG072CD72+PG072CO FI72	PP072CD72-00001
TR072CD72-00323-07	D323	CD 72	PS 7543 A 11 Amont	Villaines La Gonaie	PS 7543 A11 Aval	Villaines La Gonaie	PG072DDT49+PG072CD72+PG072VIL LA+PG072COFI72	PP072CD72-00003
TR072ASF-00A11-01	A11	ASF		Limite Maine et Loire	A 81	Le Mans Ouest	PG072DDT49+PG072ASF72	PP072ASF72-00001
TR072COFI-00A11-01	A11	COFIROUTE		Le Mans Ouest		Limite Eure et Loir	PG072DDT49+PG072CD72+PG072CO FI72	PP072COFI72-00001
TR072CD72-00316-02	D316	CD72	D323	Cherré	A11	Cherré	PG072DDT49+PG072CD72	PP072CD72-00003
TR072COFI-00A81-01	A81	COFIROUTE		Limite Mayenne	A 11	Le Mans Ouest	PG072DDT49+PG072COFI72	PP072COFI72-00001
TR072COFI-00A28-01	A28	COFIROUTE		Limite Orne	A11	Bifurcation	PG072DDT49+PG072COFI72	PP072COFI72-00001
TR072COFI-00A28-02	A28	COFIROUTE	A 11	Bifurcation		Limite Indre et Loire	PG072DDT49+PG072COFI72	PP072COFI72-00001
TR072CD72-00006-01	D6	CD72	A28	Maresche	RD338	Maresche	PG072DDT49+PG072CD72	PP072CD72-00001
TR072CD72-0338b-01	RD338b	CD72	A28	Arçonnay	D338	Arçonnay	PG072DDT49+PG072CD72	PP072CD72-00001
TR072CD72-00310-01	RD310	CD72	RD338	St-Germain sur Sarthe	D311	St-Remy du Val	PG072DDT49+PG072CD72	PP072CD72-00001

**Annexe 10 : voies constituant le réseau "48 tonnes-2" accessible aux convois jusqu'à 48 tonnes de 2ème catégorie limités à l : 4m et L : 25m**

ID_TRONCON	Nom de la voie autorisée	Gestionnaire de la voie	Depuis	Commune	Jusqu'à	Commune	Code de prescription générale (voir annexe 2)	Code de prescription particulière (voir annexe 2)
TR072CD72-00306-01	D306	CD 72	limite Indre-et-Loire (37)	La Chapelle-aux-Choux	RD104	La Flèche	PG072DDT49+PG072CD72	PP072CD72-00004
TR072CD72-00104-01	D104	CD 72	RD306	La Flèche	RD12	La Flèche	PG072DDT49+PG072CD72+PG072LA FLE	PP072CD72-00004
TR072CD72-00012-01	D12	CD 72	RD104	La Flèche	RD323	La Flèche	PG072DDT49+PG072CD72+PG072LA FLE	PP072CD72-00004
TR072CD72-00323-01	D323	CD 72	RD104	La Flèche	RD306	La Flèche	PG072DDT49+PG072CD72+PG072LA FLE	PP072CD72-00004
TR072CD72-00306-02	D306	CD 72	RD004	Sablé sur Sarthe	limite Mayenne (53)		PG072DDT49+PG072CD72+PG072SA BLE	PP072CD72-00005
TR072CD72-00307-01	D307	CD 72	RD306	Le Lude	limite Maine-et-Loire (49)	Dissay-sous-le-Lude	PG072DDT49+PG072CD72	PP072CD72-00004
TR072CD72-00308-01	D308	CD 72	limite Maine-et-Loire (49)	La Flèche	RD306	La Flèche	PG072DDT49+PG072CD72	PP072CD72-00004
TR072CD72-00323-02	D323	CD 72	limite Orne (61)	Avezé	RD273	La Ferté-Bernard	PG072DDT49+PG072CD72+PG072LA FER	PP072CD72-00003
TR072CD72-00273-01	D273	CD 72	RD323	La Ferté-Bernard	RD323	La Ferté-Bernard	PG072DDT49+PG072CD72+PG072LA FER	PP072CD72-00003
TR072CD72-00323-03	D323	CD 72	RD273	La Ferté-Bernard	PS 7543 A 11 Amont	Villaines La Gonaie	PG072DDT49+PG072CD72+PG072VIL LA	PP072CD72-00003
TR072CD72-00323-04	D323	CD 72	PS 7543 A11 Aval	Villaines La Gonaie		Saint-Mars-la-Brière	PG072DDT49+PG072CD72+PG072CO NNE+PG072STMAR+PG072SCEAU+P G072VILLA	PP072CD72-00003
TR072CD72-00323-05	D323	CD 72		Champagné	carrefour avec RD147S	Moncé-en-Belin	PG072DDT49+PG072CD72+PG072CH AMP+PG072LEMAN	PP072CD72- 00002+PP072CD72-00005
TR072CD72-00323-06	D323	CD 72	carrefour avec RD147S	Guécélard	RD12	La Flèche	PG072DDT49+PG072CD72+PG072CE RAN+PG072GUECE	PP072CD72- 00002+PP072CD72- 00004+PP072CD72-00005
TR072CD72-00357-01	D357	CD 72	limite Loir-et-Cher (41)	Marolles-lès-Saint-Calais	RD13	Saint-Calais « est »	PG072DDT49+PG072CD72+PG072ST CAL	PP072CD72-00003
TR072CD72-00357-02	D357	CD 72	RD357	Saint-Calais « ouest »	RD323	Le Mans	PG072DDT49+PG072CD72+PG072LE MAN+PG072BOULO	PP072CD72- 00003+PP072CD72-00002
TR072CD72-00338-01	D338	CD 72	limite Orne (61)	Arçonnay	Pont sur la Sarthe	Beaumont sur Sarthe	PG072DDT49+PG072CD72+PG072BE AUM+PG072JUILL	PP072CD72- 00001+PP072CD72-00006
TR072CD72-00338-02	D338	CD 72	Pont sur la Sarthe	Beaumont sur Sarthe	RD197	St Saturnin	PG072DDT49+PG072CD72+PG072BE AUM+PG072JUILL	PP072CD72- 00001+PP072CD72- 00002+PP072CD72-00006
TR072CD72-00338-03	D338	CD 72	RD197	St Saturnin	RD313	Le Mans	PG072DDT49+PG072CD72+PG072LE MAN	PP072CD72-00002
TR072CD72-00313-01	D313	CD 72	RD338	Le Mans	RD314	Yvré-l'Evêque	PG072DDT49+PG072CD72+PG072LE MAN	PP072CD72-00002
TR072CD72-00314-01	D314	CD 72	RD313	Yvré-l'Evêque	RD20bis	Yvré-l'Evêque	PG072DDT49+PG072CD72+PG072LE MAN	PP072CD72-00002
TR072CD72-0020b-01	D20bis	CD 72	RD314	Yvré-l'Evêque	RD323	Changé	PG072DDT49+PG072CD72+PG072LE MAN	PP072CD72-00002

**Annexe 10 : voies constituant le réseau "48 tonnes-2" accessible aux convois jusqu'à 48 tonnes de 2ème catégorie limités à l : 4m et L : 25m**

ID_TRONCON	Nom de la voie autorisée	Gestionnaire de la voie	Depuis	Commune	Jusqu'à	Commune	Code de prescription générale (voir annexe 2)	Code de prescription particulière (voir annexe 2)
TR072CD72-00316-01	D316	CD 72	RD2	La Ferté-Bernard	RD323	Cherré	PG072DDT49+PG072CD72	PP072CD72-00003
TR072CD72-00002-01	D2	CD 72	RD316	La Ferté-Bernard		Nogent-le-Bernard	PG072DDT49+PG072CD72	PP072CD72-00003
TR072CD72-00002-02	D2	CD 72		Saint-Cosme-en-Vairais	RD238	Mamers	PG072DDT49+PG072CD72+PG072ST COS	PP072CD72-00001
TR072CD72-00238-01	D238	CD 72	RD2	Mamers	RD311	Saint-Longis	PG072DDT49+PG072CD72+PGMAME R	PP072CD72-00001
TR072CD72-00311-01	D311	CD 72	RD238	Saint-Longis	PS A 28 Amont	Saint-Paterne	PG072DDT49+PG072CD72+PG072MA MER +PG072NEUFC	PP072CD72-00001
TR072CD72-00311-02	D311	CD 72	PS A 28 Aval	Saint-Paterne	limite Orne (61)	Saint-Paterne	PG072DDT49+PG072CD72	PP072CD72-00001
TR072CD72-00311-03	D311	CD 72	RD238	Saint-Longis	limite Orne (61)	Origny le Roux	PG072DDT49+PG072CD72	PP072CD72-00001
TR072CD72-00197-01	D197	CD 72	RD304	La Milesse	RD338	Saint-Saturnin	PG072DDT49+PG072CD72	PP072CD72-00002
TR072CD72-00304-01	D304	CD 72	RD197	La Milesse		Aigné	PG072DDT49+PG072CD72	PP072CD72-00002
TR072CD72-00304-02	D304	CD 72		Lavardin	limite Mayenne (53)	Le Grez	PG072DDT49+PG072CD72+PG072SIL LE	PP072CD72-00001
TR072CD72-00338-04	D338	CD 72	RD313	Le Mans	RD357	Le Mans	PG072DDT49+PG072CD72+PG072LE MAN	PP072CD72-00002
TR072CD72-00357-03	D357	CD 72	RD338	Le Mans		Chaufour-Notre-Dame	PG072DDT49+PG072CD72+PG072CH AUF	PP072CD72-00002
TR072CD72-00357-04	D357	CD 72		Coulans-sur-Gée	PS 13 A 81 Amont		PG072DDT49+PG072CD72+PG072CH AUF	PP072CD72-00005
TR072CD72-00357-05	D357	CD 72	PS 13 A 81 Aval		Jusqu'à Limite Mayenne	St Denis D'Orques	PG072DDT49+PG072CD72+PG072CH ASI+PG072JOUEE	PP072CD72-00005
TR072CD72-00004-01	D4	CD 72	RD357	Joué-en-Charnie		Chemiré-en-Charnie	PG072DDT49+PG072CD72	PP072CD72-00005
TR072CD72-00004-02	D4	CD 72		Neuvillette-en-Charnie	RD304	Saint-Rémy-de-Sillé	PG072DDT49+PG072CD72	PP072CD72-00001
TR072CD72-00338-05	D338	CD 72	limite Indre-et-Loire (37)	Dissay-sous-Courcillon	carrefour RD13	Mayet	PG072DDT49+PG072CD72	PP072CD72-00004
TR072CD72-00338-06	D338	CD 72	carrefour RD13	Mayet	RD323	Le Mans	PG072DDT49+PG072CD72+PG072MO NTV+PG072ECOMM	PP072CD72-00002
TR072CD72-00004-03	D4	CD 72	RD306	Sablé-sur-Sarthe	RD357	Joué-en-Charnie	PG072DDT49+PG072CD72+PG072POI LL+PG072BRULO+PG072JOUEE	PP072CD72-00005
TR072CD72-00306-03	D306	CD 72	RD323	La Flèche	RD308	La Flèche	PG072DDT49+PG072CD72+PG072LA FLE	PP072CD72-00004
TR072CD72-00306-04	D306	CD 72	RD323	La Flèche		Crosnières	PG072DDT49+PG072CD72+PG072CR OSM+PG072LAFLE+PG072LOUAI+P G072SABLE	PP072CD72-00004
TR072CD72-00306-05	D306	CD 72		Le Bailleul	D4	Sablé sur Sarthe	PG072DDT49+PG072CD72+PG072CR OSM+PG072LAFLE+PG072LOUAI+P G072SABLE	PP072CD72-00005
TR072CD72-00306-06	D306	CD 72	RD308	La Flèche	RD104	La Flèche	PG072DDT49+PG072CD72+PG072LA FLE	PP072CD72-00004
TR072CD72-00357-06	D357	CD 72	PS A81/D357	Brain sur Gée	PS A81/D357	Brain sur Gée	PG072DDT49+PG072CD72+PG072BR AIN+PG072COFI72	PP072CD72-00005
TR072CD72-00311-04	D311	CD 72	PS A 28 Amont	Saint-Paterne	PS A 28 Aval	Saint-Paterne	PG072DDT49+PG072CD72+PG072CO FI72	PP072CD72-00001
TR072CD72-00323-07	D323	CD 72	PS 7543 A 11 Amont	Villaines La Gonaie	PS 7543 A11 Aval	Villaines La Gonaie	PG072DDT49+PG072CD72+PG072VIL LA+PG072COFI72	PP072CD72-00003