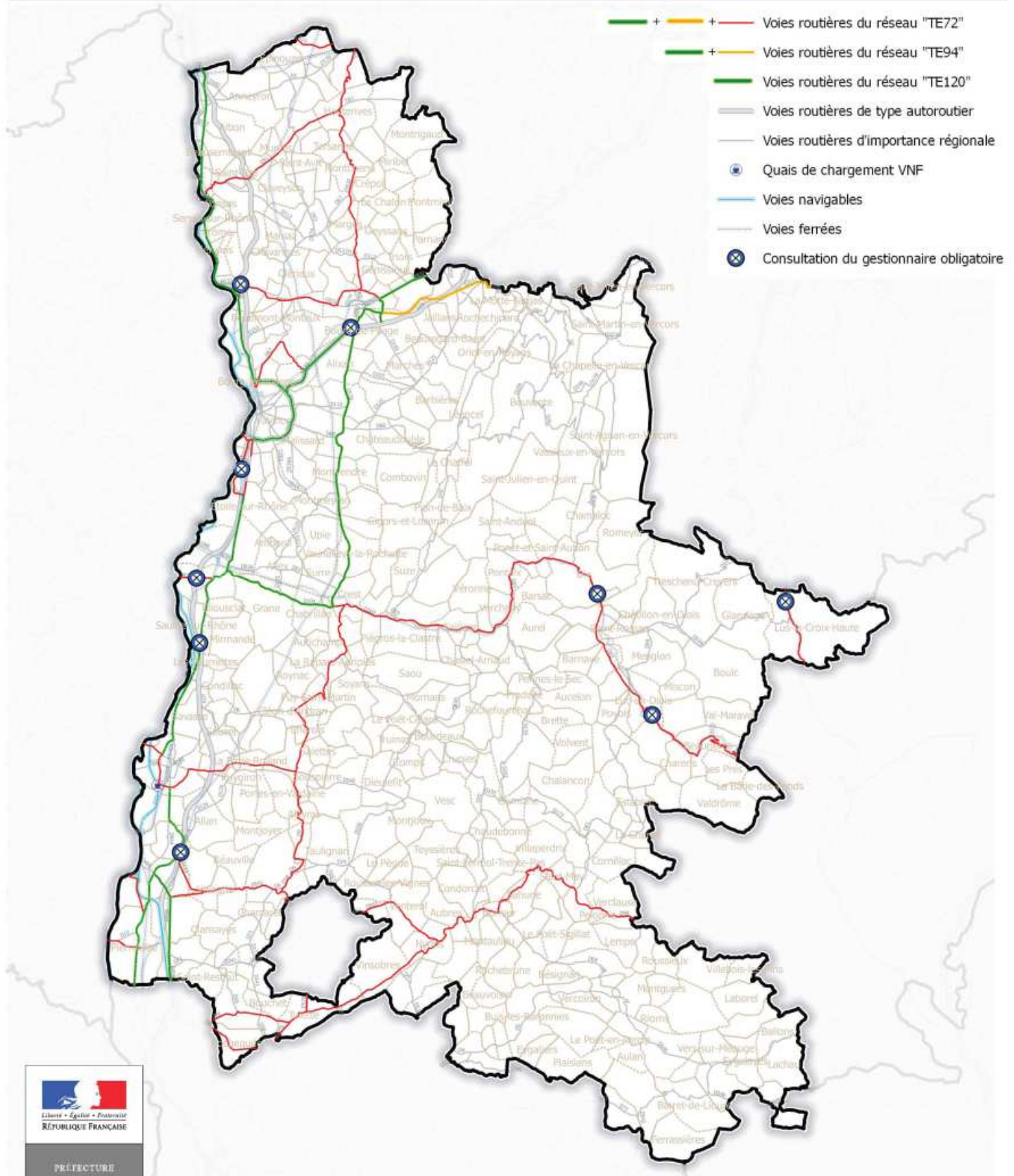


ANNEXE 1 A - ARRETE PREFECTORAL N°DREAL-RCTV-TE26-01/2020

Réseaux " TE72", "TE94" et "TE120" ouverts aux transports exceptionnels dont le poids total roulant n'excède pas 72 tonnes, 94 tonnes et 120 tonnes, sous réserve du respect des prescriptions



PREFECTURE  
DE LA DRÔME

Source :  
IGN Protocole  
IGN/MEDDTL,  
DREAL Auvergne-Rhône-Alpes



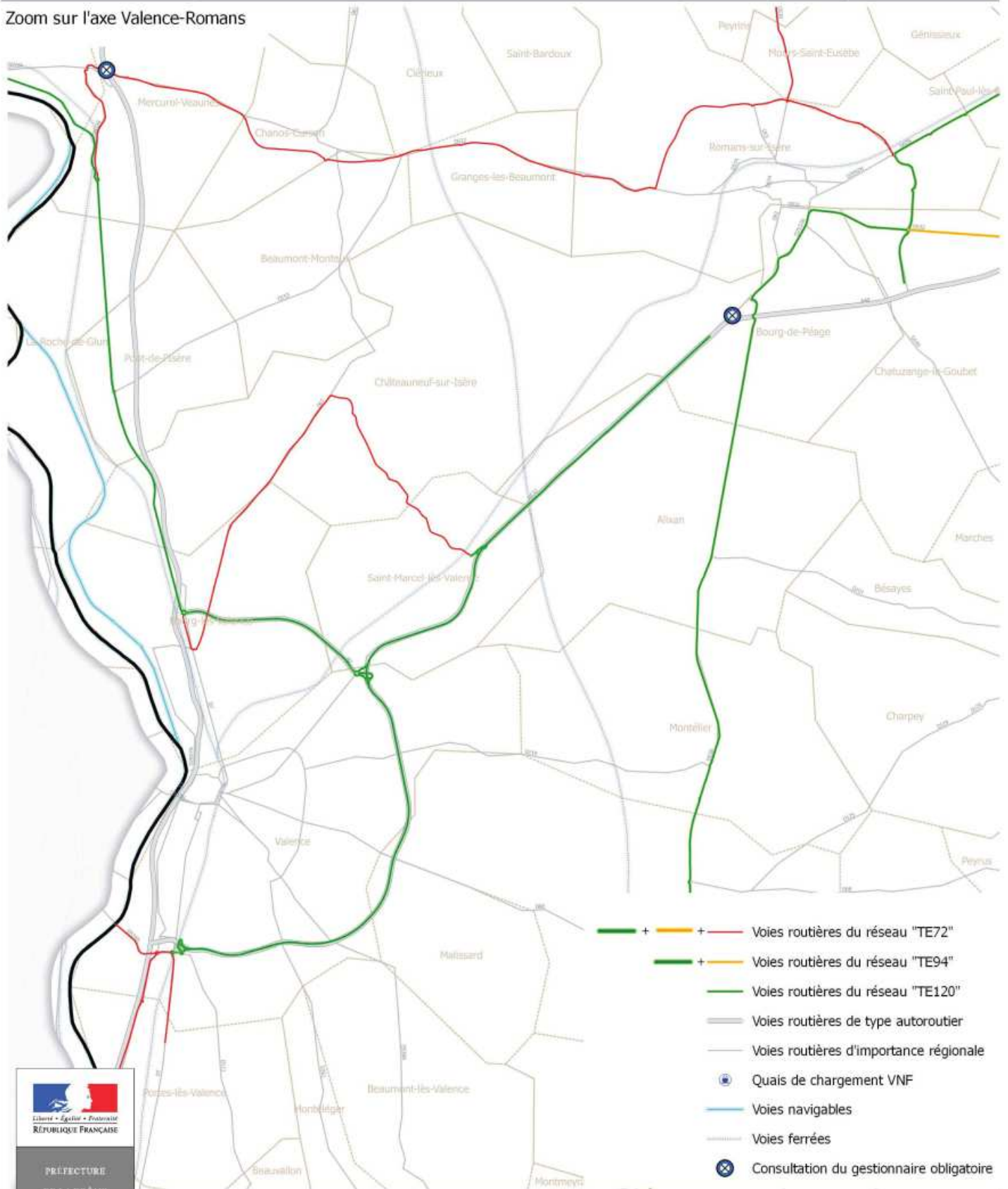
Direction régionale de l'Environnement, de l'Aménagement et du Logement  
AUVERGNE-RHÔNE-ALPES

[www.auvergne-rhone-alpes.developpement-durable.gouv.fr](http://www.auvergne-rhone-alpes.developpement-durable.gouv.fr)

ANNEXE 1 B - ARRETE PREFECTORAL N°DREAL-RCTV-TE26-01/2020

Zooms sur les réseaux " TE72", "TE94" et "TE120"  
ouverts aux transports exceptionnels dont le poids total roulant n'excède pas  
72 tonnes, 94 tonnes et 120 tonnes, sous réserve du respect des prescriptions

Zoom sur l'axe Valence-Romans



PREFECTURE  
DE LA DRÔME

Source :  
IGN Protocole  
IGN/MEDDTL,  
DREAL Auvergne-Rhône-Alpes

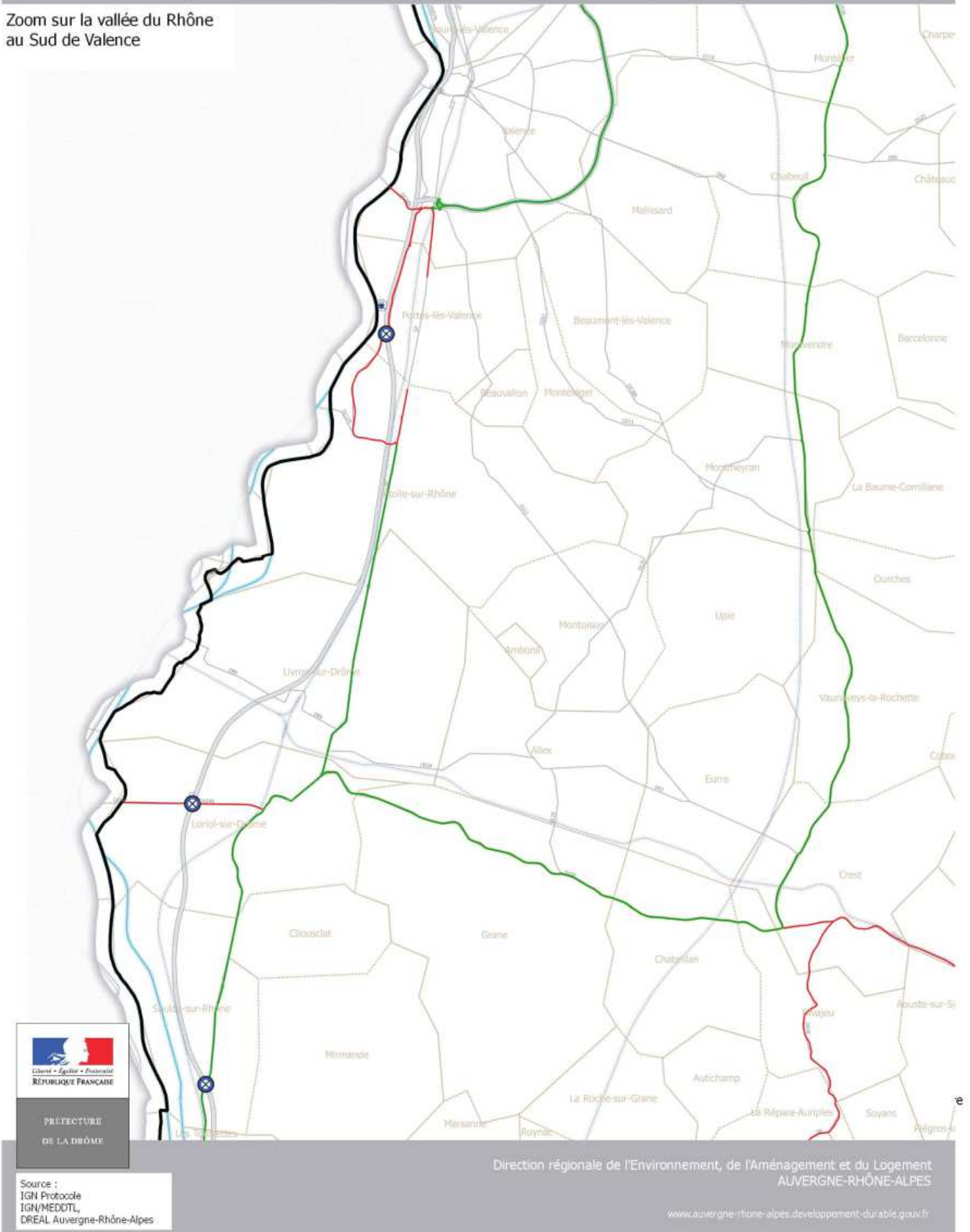
Direction régionale de l'Environnement, de l'Aménagement et du Logement  
AUVERGNE-RHÔNE-ALPES

[www.auvergne-rhone-alpes.developpement-durable.gouv.fr](http://www.auvergne-rhone-alpes.developpement-durable.gouv.fr)

ANNEXE 1 C - ARRETE PREFECTORAL N°DREAL-RCTV-TE26-01/2020

Zooms sur les réseaux " TE72", "TE94" et "TE120"  
ouverts aux transports exceptionnels dont le poids total roulant n'excède pas  
72 tonnes, 94 tonnes et 120 tonnes, sous réserve du respect des prescriptions

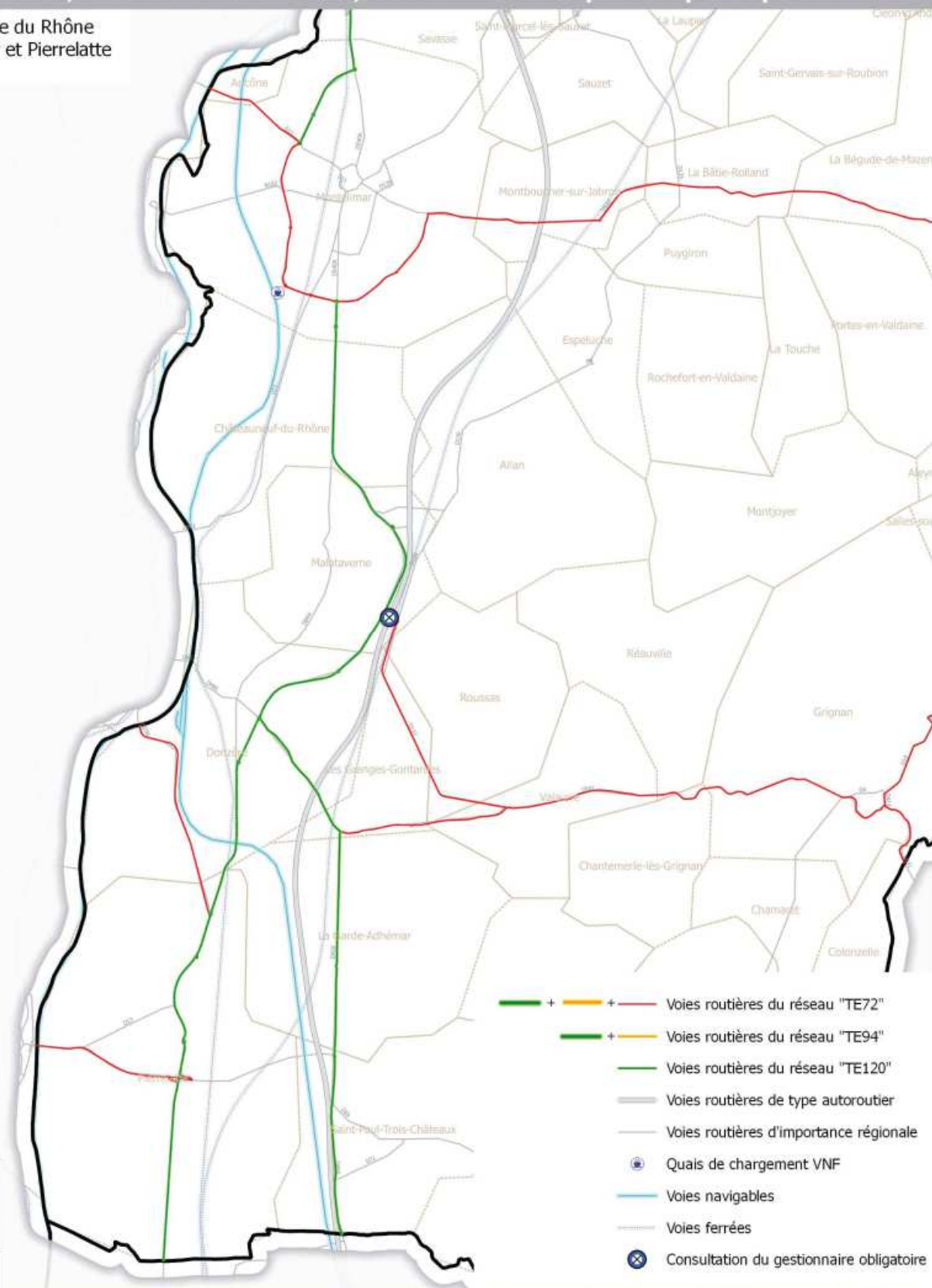
Zoom sur la vallée du Rhône  
au Sud de Valence



ANNEXE 1 D - ARRETE PREFECTORAL N°DREAL-RCTV-TE26-01/2020

**Zooms sur les réseaux "TE72", "TE94" et "TE120"  
ouverts aux transports exceptionnels dont le poids total roulant n'excède pas  
72 tonnes, 94 tonnes et 120 tonnes, sous réserve du respect des prescriptions**

Zoom sur la vallée du Rhône  
entre Montélimar et Pierrelatte



Source :  
IGN Protocole  
IGN/MEDDTL,  
DREAL Auvergne-Rhône-Alpes

Direction régionale de l'Environnement, de l'Aménagement et du Logement  
AUVERGNE-RHÔNE-ALPES

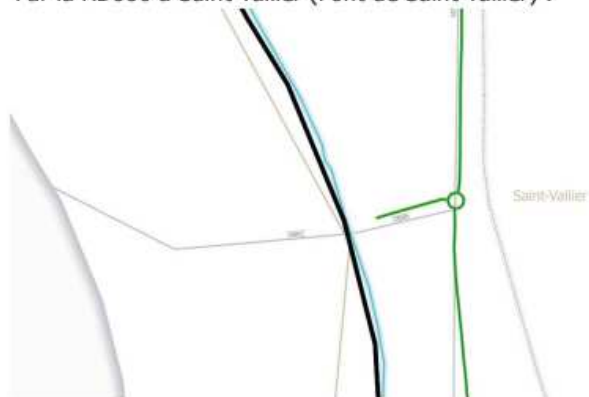
[www.auvergne-rhone-alpes.developpement-durable.gouv.fr](http://www.auvergne-rhone-alpes.developpement-durable.gouv.fr)

ANNEXE 1 E - ARRETE PREFECTORAL N°DREAL-RCTV-TE26-01/2020

Zooms sur les réseaux "TE72", "TE94" et "TE120"  
ouverts aux transports exceptionnels dont le poids total roulant n'excède pas  
72 tonnes, 94 tonnes et 120 tonnes, sous réserve du respect des prescriptions

ZOOMS SUR LES FRANCHISSEMENTS DU RHONE :

Par la RD886 à Saint-Vallier (Pont de Saint-Vallier) :




Par la RD534N à Valence (Pont des Lômes) :



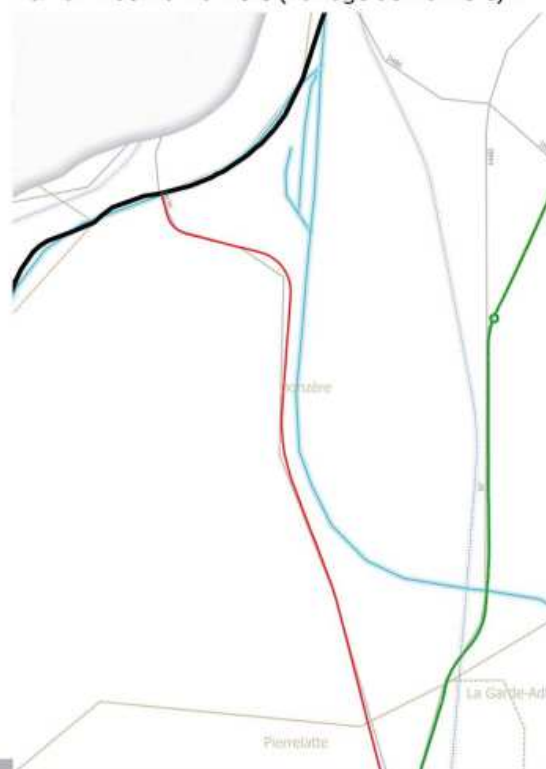
Par la RD11 à Ancône (Pont de Rochemaure) :



Par la RD59 à Pierrelatte :



Par la RD93N à Donzère (Barrage de Donzère) :



- + — + — Voies routières du réseau "TE72"
- + — Voies routières du réseau "TE94"
- Voies routières du réseau "TE120"
- Voies routières de type autoroutier
- Voies routières d'importance régionale
- Quais de chargement VNF
- Voies navigables
- Voies ferrées
- Consultation du gestionnaire obligatoire



Source :  
IGN Protocole  
IGN/MEDDTL,  
DREAL Auvergne-Rhône-Alpes

Direction régionale de l'Environnement, de l'Aménagement et du Logement  
AUVERGNE-RHÔNE-ALPES

[www.auvergne-rhone-alpes.developpement-durable.gouv.fr](http://www.auvergne-rhone-alpes.developpement-durable.gouv.fr)

## Annexe 3 : Prescriptions s'appliquant au réseau « TE120 »

Nom de la voie autorisée	Gestionnaire de la voie	Depuis	Commune	Jusqu'à	Commune	Code de la prescription générale (voir annexe 2)	Code de la prescription particulière (voir annexe 2)
RD92N	CD26	Intersection RD92N/RD532/RD2092N (Bd Lapassat) PR3-634	ROMANS-SUR-ISERE	Intersection RD92N et limite de département Drôme/Isère PR8+538	SAINT-PAUL-LES-ROMANS	PG026CD26 PG026ROMA	PP026CD26-00002 PP026CD26-00015
RD532	CD26	Intersection RD92N/RD532/RD2092N (Bd Lapassat) PR18+1011	ROMANS-SUR-ISERE	Intersection RD532/RD532C/RD2532N PR20+745	CHATUZANGE-LE-GOUBET	PG026CD26 PG026ROMA	PP026CD26-00002 PP026CD26-00016
RD532C	CD26	Intersection A49/RD532C PR0+000	CHATUZANGE-LE-GOUBET	Intersection RD532/RD532C/RD2532N PR0+1142	CHATUZANGE-LE-GOUBET	PG026CD26 PG026AREA	PP026CD26-00002 PP026CD26-00016 PP026CD26-00017
RD2532N	CD26	Intersection RD196/RD538/RD2532N PR16+138	BOURG-DE-PEAGE	Intersection RD532/RD532C/RD2532N PR20+790	CHATUZANGE-LE-GOUBET	PG026CD26 PG026BOURG	PP026CD26-00002 PP026CD26-00015 PP026CD26-00018
RD538	CD26	Intersection RD196/RD538/RD2532N PR36+000	BOURG-DE-PEAGE	Intersection RD104/RD538 PR70+371	CREST	PG026CD26 PG026AREA PG026BOURG	PP026CD26-00002 PP026CD26-00004 PP026CD26-00005
RD104	CD26	Intersection RD104/RD538 PR1+938	CREST	Intersection RD104/RN7 PR16+425	LORIOI-SUR-DROME	PG026CD26 PG026SNCF	PP026CD26-00005 PP026CD26-00014 PP026CD26-00016
RD458	CD26	Intersection RD59/RD458 PR5+549	SAINT-PAUL-TROIS-CHATEAUX	Intersection RD458 et limite de département Drôme/Vaucluse PR8+741	SAINT-PAUL-TROIS-CHATEAUX	PG026CD26	PP026CD26-00008
RD59	CD26	Intersection RD59/RD458 PR17+078	SAINT-PAUL-TROIS-CHATEAUX	Intersection RD59/RD458 PR18+327	SAINT-PAUL-TROIS-CHATEAUX	PG026CD26	PP026CD26-00008
RD458	CD26	Intersection RD458/RD541 PR0+000	LES-GRANGES-GONTARDES	Intersection RD59/RD458 PR5+549	SAINT-PAUL-TROIS-CHATEAUX	PG026CD26	PP026CD26-00008 PP026CD26-00015
RD541	CD26	Intersection RD541/RN7 PR0+709	DONZERE	Intersection RD458/RD541 PR4+161	LES-GRANGES-GONTARDES	PG026CD26 PG026SNCF	PP026CD26-00008 PP026CD26-00017
RD886 (pont de Saint-Vallier)	CD26	Intersection RD886 et limite de département Ardèche/Drôme PR0+000	SAINT-VALLIER	Intersection RD886/RN7 PR0+273	SAINT-VALLIER	PG026CD26	PP026CD26-00001 PP026CD26-00016
RN7	DIRCE	Intersection RN7 et limite de département Drôme/Isère	Saint-Rambert d'Albon	Intersection RD800/RN7	Gervans	PG026DIRCE PG026SNCF	PP026DIRCE-00001
RN7	DIRCE	Intersection RD800/RN7	Gervans	Intersection RD7/RN7	Valence	PG026DIRCE PG026VALE PG026SNCF	PP026DIRCE-00002
RN7	DIRCE	Intersection RD7/RD111A/RN7	Etoile-sur-Rhône	Intersection RD57/RN7	Loriol-sur-Drôme	PG026DIRCE	PP026DIRCE-00002
RN7	DIRCE	Intersection RD57/RN7	Loriol-sur-Drôme	Intersection RD11/RN7	Montélimar	PG026DIRCE PG026MONT PG026ASF	PP026DIRCE-00003 PP026ASF-00002
RN7	DIRCE	Intersection R540A (Bd Albert Lebrun)/RN7	Montélimar	Intersection RN7 et limite de département Drôme/Vaucluse	Pierrelatte	PG026DIRCE PG026MONT PG026SNCF	PP026DIRCE-00003
RN532	DIRCE	Intersection RN532/RN7	Valence	Intersection A49/RD2532N/RN532	Bourg-de-Péage	PG026DIRCE PG026BOURG PG026SNCF	PP026DIRCE-00004 PP026CD26-00018

## Annexe 4 : Prescriptions s'appliquant au réseau « TE94 »

Nom de la voie autorisée	Gestionnaire de la voie	Depuis	Commune	Jusqu'à	Commune	Code de la prescription générale (voir annexe 2)	Code de la prescription particulière (voir annexe 2)
RD92N	CD26	Intersection RD92N/RD532/RD2092N (Bd Lapassat) PR3-634	ROMANS-SUR-ISERE	Intersection RD92N et limite de département Drôme/Isère PR8+538	SAINT-PAUL-LES-ROMANS	PG026CD26 PG026ROMA	PP026CD26-00002 PP026CD26-00015
RD532	CD26	Intersection RD92N/RD532/RD2092N (Bd Lapassat) PR18+1011	ROMANS-SUR-ISERE	Intersection RD532/RD532C/RD2532N PR20+745	CHATUZANGE-LE-GOUBET	PG026CD26 PG026ROMA	PP026CD26-00002 PP026CD26-00016
RD532C	CD26	Intersection A49/RD532C PR0+000	CHATUZANGE-LE-GOUBET	Intersection RD532/RD532C/RD2532N PR0+1142	CHATUZANGE-LE-GOUBET	PG026CD26 PG026AREA	PP026CD26-00002 PP026CD26-00016 PP026CD26-00017 PP026AREA-00003
RD2532N	CD26	Intersection RD196/RD538/RD2532N PR16+138	BOURG-DE-PEAGE	Intersection RD532/RD532C/RD2532N PR20+790	CHATUZANGE-LE-GOUBET	PG026CD26 PG026BOURG	PP026CD26-00002 PP026CD26-00015 PP026CD26-00018 PP026CD26-00019
RD538	CD26	Intersection RD196/RD538/RD2532N PR36+000	BOURG-DE-PEAGE	Intersection RD104/RD538 PR70+371	CREST	PG026CD26 PG026AREA PG026BOURG PG026SNCF	PP026CD26-00002 PP026CD26-00004 PP026CD26-00005 PP026CD26-00014 PP026CD26-00016 PP026CD26-00018 PP026AREA-00002
RD104	CD26	Intersection RD104/RD538 PR1+938	CREST	Intersection RD104/RN7 PR16+425	LORIOLE-SUR-DROME	PG026CD26 PG026SNCF	PP026CD26-00005 PP026CD26-00014 PP026CD26-00016
RD458	CD26	Intersection RD59/RD458 PR5+549	SAINT-PAUL-TROIS-CHATEAUX	Intersection RD458 et limite de département Drôme/Vaucluse PR8+741	SAINT-PAUL-TROIS-CHATEAUX	PG026CD26	PP026CD26-00008
RD59	CD26	Intersection RD59/RD458 PR17+078	SAINT-PAUL-TROIS-CHATEAUX	Intersection RD59/RD458 PR18+327	SAINT-PAUL-TROIS-CHATEAUX	PG026CD26	PP026CD26-00008
RD458	CD26	Intersection RD458/RD541 PR0+000	LES-GRANGES-GONTARDES	Intersection RD59/RD458 PR5+549	SAINT-PAUL-TROIS-CHATEAUX	PG026CD26	PP026CD26-00008 PP026CD26-00015
RD541	CD26	Intersection RD541/RN7 PR0+709	DONZÈRE	Intersection RD458/RD541 PR4+161	LES-GRANGES-GONTARDES	PG026CD26 PG026SNCF	PP026CD26-00008 PP026CD26-00017
RD886 (pont de Saint-Vallier)	CD26	Intersection RD886 et limite de département Ardèche/Drôme PR0+000	SAINT-VALLIER	Intersection RD886/RN7 PR0+273	SAINT-VALLIER	PG026CD26	PP026CD26-00001 PP026CD26-00016

ANNEXES 1, 3, 4, 5 et 8 – ARRÊTÉ MODIFICATIF N°DREAL-RCTV-TE26-03/2021

Nom de la voie autorisée	Gestionnaire de la voie	Depuis	Commune	Jusqu'à	Commune	Code de la prescription générale (voir annexe 2)	Code de la prescription particulière (voir annexe 2)
RD532	CD26	Intersection RD532/RD532C/RD2532N PR20+745	CHATUZANGE-LE-GOUBET	Intersection RD532 et limite de département Drôme/Isère PR35+391	SAINT-NAZAIRE-EN-ROYANS	PG026CD26 PG026AREA	PP026CD26-00002 PP026CD26-00003 PP026CD26-00012 PP026CD26-00014 PP026CD26-00015 PP026AREA-00001
RN7	DIRCE	Intersection RN7 et limite de département Drôme/Isère	Saint-Rambert d'Albon	Intersection RD800/RN7	Gervans	PG026DIRCE PG026SNCF	PP026DIRCE-00001
RN7	DIRCE	Intersection RD800 / RN7	Gervans	Intersection RD7/RN7	Valence	PG026DIRCE PG026VALE PG026SNCF	PP026DIRCE-00002
RN7	DIRCE	Intersection RD7 / RD111A / RN7	Etoile-sur-Rhône	Intersection RD57/RN7	Loriol-sur-Drôme	PG026DIRCE	PP026DIRCE-00002
RN7	DIRCE	Intersection RD57/RN7	Loriol-sur-Drôme	Intersection RD11/RN7	Montélimar	PG026DIRCE PG026MONT PG026ASF PG026SNCF	PP026DIRCE-00003 PP026ASF-00002
RN7	DIRCE	Intersection R540A (Bd Albert Lebrun) / RN7	Montélimar	Intersection RN7 et limite de département Drôme/Vaucluse	Pierrelatte	PG026DIRCE PG026MONT PG026SNCF	PP026DIRCE-00003
RN532	DIRCE	Intersection RN532/RN7	Valence	Intersection A49/RD2532N/RN532	Bourg-de-Péage	PG026DIRCE PG026BOURG PG026SNCF	PP026DIRCE-00004 PP026CD26-00018



## Annexe 5 : Prescriptions s'appliquant au réseau « TE72 »

Nom de la voie autorisée	Gestionnaire de la voie	Depuis	Commune	Jusqu'à	Commune	Code de la prescription générale (voir annexe 2)	Code de la prescription particulière (voir annexe 2)
RD92N	CD26	Intersection RD92N/RD532/RD2092N (Bd Lapassat) PR3-634	ROMANS-SUR-ISÈRE	Intersection RD92N et limite de département Drôme/Isère PR8+538	SAINT-PAUL-LES-ROMANS	PG026CD26 PG026ROMA	PP026CD26-00002 PP026CD26-00015
RD532	CD26	Intersection RD92N/RD532/RD2092N (Bd Lapassat) PR18+1011	ROMANS-SUR-ISÈRE	Intersection RD532/RD532C/RD2532N PR20+745	CHATUZANGE-LE-GOUBET	PG026CD26 PG026ROMA	PP026CD26-00002
RD532C	CD26	Intersection A49/RD532C PR0+000	CHATUZANGE-LE-GOUBET	Intersection RD532/RD532C/RD2532N PR0+1142	CHATUZANGE-LE-GOUBET	PG026CD26 PG026AREA	PP026CD26-00002 PP026CD26-00017 PP026AREA-00003
RD2532N	CD26	Intersection RD196/RD538/RD2532N PR16+138	BOURG-DE-PÉAGE	Intersection RD532/RD532C/RD2532N PR20+790	CHATUZANGE-LE-GOUBET	PG026CD26 PG026BOURG	PP026CD26-00002 PP026CD26-00015 PP026CD26-00018 PP026CD26-00019
RD538	CD26	Intersection RD196/RD538/RD2532N PR36+000	BOURG-DE-PÉAGE	Intersection RD104/RD538 PR70+371	CREST	PG026CD26 PG026AREA PG026BOURG PG026SNCF	PP026CD26-00002 PP026CD26-00004 PP026CD26-00005 PP026CD26-00014 PP026CD26-00018 PP026AREA-00002
RD104	CD26	Intersection RD104/RD538 PR1+938	CREST	Intersection RD104/RN7 PR16+425	LORIOLE-SUR-DRÔME	PG026CD26 PG026SNCF	PP026CD26-00005 PP026CD26-00014
RD458	CD26	Intersection RD59/RD458 PR5+549	SAINT-PAUL-TROIS-CHÂTEAUX	Intersection RD458 et limite de département Drôme/Vaucluse PR8+741	SAINT-PAUL-TROIS-CHÂTEAUX	PG026CD26	PP026CD26-00008
RD59	CD26	Intersection RD59/RD458 PR17+078	SAINT-PAUL-TROIS-CHÂTEAUX	Intersection RD59/RD458 PR18+327	SAINT-PAUL-TROIS-CHÂTEAUX	PG026CD26	PP026CD26-00008
RD458	CD26	Intersection RD458/RD541 PR0+000	LES-GRANGES-GONTARDES	Intersection RD59/RD458 PR5+549	SAINT-PAUL-TROIS-CHÂTEAUX	PG026CD26	PP026CD26-00008 PP026CD26-00015
RD541	CD26	Intersection RD541/RN7 PR0+709	DONZÈRE	Intersection RD458/RD541 PR4+161	LES-GRANGES-GONTARDES	PG026CD26 PG026SNCF	PP026CD26-00008 PP026CD26-00017
RD886 (pont de Saint-Vallier)	CD26	Intersection RD886 et limite de département Ardèche/Drôme PR0+000	SAINT-VALLIER	Intersection RD886/RN7 PR0+273	SAINT-VALLIER	PG026CD26	PP026CD26-00001
RD532	CD26	Intersection RD532/RD532C/RD2532N PR20+745	CHATUZANGE-LE-GOUBET	Intersection RD532 et limite de département Drôme/Isère PR35+391	SAINT-NAZAIRE-EN-ROYANS	PG026CD26 PG026AREA	PP026CD26-00002 PP026CD26-00003 PP026CD26-00012 PP026CD26-00014 PP026CD26-00015 PP026AREA-00001
RD6	CD26	Intersection RD6/RD9 PR17+501	CLÉON-D'ANDRAN	Intersection RD6/RD538 PR28+998	LA-RÉPARA-AURIPLE	PG026CD26	PP026CD26-00005 PP026CD26-00007

**ANNEXES 1, 3, 4, 5 et 8 – ARRÊTÉ MODIFICATIF N°DREAL-RCTV-TE26-03/2021**

Nom de la voie autorisée	Gestionnaire de la voie	Depuis	Commune	Jusqu'à	Commune	Code de la prescription générale (voir annexe 2)	Code de la prescription particulière (voir annexe 2)
RD7	CD26	Intersection RD7/RN7 PR3-252	VALENCE	Rond-point RD7/rue De Lattre de Tassigny PR4+645	PORTES-LES-VALENCE	PG026CD26 PG026VALE PG026PORT PG026SNCF	PP026CD26-00004
RD7	CD26	Intersection RD7/RD269 PR7+895	ÉTOILE-SUR-RHÔNE	Intersection RD7/RN7 PR9+347	ÉTOILE-SUR-RHÔNE	PG026CD26	PP026CD26-00004
RD8	CD26	Intersection RD8 et la limite de département Drôme/Vaucluse PR8+000	ROCHEGUDE	Intersection RD8 et la limite de département Drôme/Vaucluse PR14+211	ROCHEGUDE	PG026CD26	PP026CD26-00008
RD9	CD26	Intersection RD6/RD9 PR0+000	CLÉON-D'ANDRAN	Intersection RD9/RD540 PR8+315	LA-BÉGUDE-DE-MAZENC	PG026CD26	PP026CD26-00007 PP026CD26-00008
RD9	CD26	Intersection RD9/RD540 PR8+324	LA-BEGUDE-DE-MAZENC	Intersection RD9/RD24 PR20+090	SALLES-SOUS-BOIS	PG026CD26	PP026CD26-00007 PP026CD26-00008
RD9	CD26	Intersection RD9/RD24 PR20+090	GRIGNAN	Intersection RD9/RD14 PR22+675	GRIGNAN	PG026CD26	PP026CD26-00008
RD11	CD26	Intersection RD11/RN7 PR2-207	MONTÉLIMAR	Intersection RD11 et la limite de département Drôme/Ardèche PR4+220	ANCÔNE	PG026CD26 PG026MONT	PP026CD26-00007 PP026CD26-00014 PP026CD26-00015
RD14	CD26	Intersection RD14/RD414 PR0+191	GRIGNAN	Intersection RD9/RD14 PR2+344	GRIGNAN	PG026CD26	PP026CD26-00008
RD24	CD26	Intersection RD9/RD24 PR8+985	SALLES-SOUS-BOIS	Intersection RD9/RD24 PR11+047	GRIGNAN	PG026CD26	PP026CD26-00008
RD51	CD26	Intersection RD51/RN7 PR0+000	SAINT-VALLIER	Intersection RD51/RD112 PR3+881	SAINT-BARTHÉLÉMY-DE-VALS	PG026CD26 PG026SNCF	PP026CD26-00001 PP026CD26-00010
RD51	CD26	Intersection RD51/RD112 PR3+881	SAINT-BARTHÉLÉMY-DE-VALS	Intersection RD51/RD161 PR9+282	LA-MOTTE-DE-GALAURE	PG026CD26	PP026CD26-00001 PP026CD26-00011 PP026CD26-00015
RD51	CD26	Intersection RD51/RD161 PR9+282	LA-MOTTE-DE-GALAURE	Intersection RD51/RD538 PR20+733	HAUTERIVES	PG026CD26 PG026SNCF	PP026CD26-00001 PP026CD26-00014 PP026CD26-00015 PP026CD26-00017
RD879	CD26	Intersection N7/RD879 PR 0+310	PIERRELATTE	Intersection RD879 PR0+592 / RD59 PR22+545	PIERRELATTE	PG026CD26	PP026CD26-00008
RD879	CD26	Intersection N7/RD879 PR 0+310	PIERRELATTE	Intersection RD59 PR22+000 / RD879 PR0+000	PIERRELATTE	PG026CD26	PP026CD26-00008
RD59	CD26	Intersection RD59 PR22+000 / RD879 PR0+000	PIERRELATTE	Intersection RD59 et la limite de département Drôme/Ardèche PR25+765	PIERRELATTE	PG026CD26	PP026CD26-00008 PP026CD26-00014 PP026CD26-00015
RD67	CD26	Intersection RD7/RD67/RD2007N PR0+000	BOURG-LÈS-VALENCE	Intersection RD67/RD143/RD877 PR6+313	CHÂTEAUNEUF-SUR-ISÈRE	PG026CD26	PP026CD26-00002 PP026CD26-00004 PP026CD26-00015
RD93	CD26	Intersection RD93/RD164 PR25+055	MIRABEL-ET-BLACON	Intersection RD93/RD518 PR53+181	DIE	PG026CD26 PG026SNCF	PP026CD26-00005 PP026CD26-00006 PP026CD26-00015 PP026CD26-00017

**ANNEXES 1, 3, 4, 5 et 8 – ARRÊTÉ MODIFICATIF N°DREAL-RCTV-TE26-03/2021**

Nom de la voie autorisée	Gestionnaire de la voie	Depuis	Commune	Jusqu'à	Commune	Code de la prescription générale (voir annexe 2)	Code de la prescription particulière (voir annexe 2)
RD93	CD26	Intersection RD93/RD518 PR53+181	DIE	Intersection RD93/RD751 PR53+911	DIE	PG026CD26	PP026CD26-00006 PP026CD26-00013
RD93	CD26	Intersection RD93/RD238 PR55+104	DIE	Intersection RD93 et la limite de département Drôme/Hautes-Alpes PR96+532	BEAURIÈRES	PG026CD26 PG026SNCF	PP026CD26-00006 PP026CD26-00013 PP026CD26-00015 PP026SNCF-00002 PP026SNCF-00003
RD93N	CD26	Intersection RD93N et la limite de département Drôme/Ardèche PR0+000	DONZÈRE	Intersection RD93N/RN7 PR4+1291	PIERRELATTE	PG026CD26	PP026CD26-00008 PP026CD26-00014
RD94	CD26	Intersection RD94 et la limite de département Drôme/Vaucluse PR13+000	SUZE-LA-ROUSSE	Intersection RD94/RD576 PR23+102	TULETTE	PG026CD26	PP026CD26-00008 PP026CD26-00009
RD94	CD26	Intersection RD94/RD576 PR23+102	TULETTE	Intersection RD94/RD576 PR25+652	TULETTE	PG026CD26	PP026CD26-00008 PP026CD26-00009
RD94	CD26	Intersection RD94/RD576 PR25+652	TULETTE	Intersection RD94/RD94C PR41+815	NYONS	PG026CD26	PP026CD26-00008 PP026CD26-00009 PP026CD26-00015
RD94	CD26	Intersection RD94/RD538 PR41+815	NYONS	Intersection RD94 et la limite de département Drôme/Hautes-Alpes PR80+372	VERCLAUSE	PG026CD26	PP026CD26-00009 PP026CD26-00014 PP026CD26-00015 PP026CD26-00020
RD94C	CD26	Intersection RD94/RD94C PR0+000	NYONS	Intersection RD94C/RD538 PR0+450	NYONS	PG026CD26	PP026CD26-00009
RD104	CD26	Intersection RD104/RD164/RD538 PR0+000	CREST	Intersection RD104/RD538 PR1+938	CREST	PG026CD26	PP026CD26-00005 PP026CD26-00014
RD104N	CD26	Intersection RD104N/RN7 PR0+000	LORIOI-SUR-DRÔME	Intersection RD104N et la limite de département Drôme/Ardèche PR3+1163	LORIOI-SUR-DRÔME	PG026CD26 PG026ASF PG026SNCF	PP026CD26-00005 PP026CD26-00014 PP026CD26-00017 PP026ASF-00002
RD133	CD26	Intersection RD133/RD541 PR9+001	VALAURIE	Intersection RD133/RD607/RN7 PR15+730	MALATAVERNE	PG026CD26 PG026ASF	PP026CD26-00007 PP026CD26-00008 PP026CD26-00014 PP026CD26-00017 PP026ASF-00002
RD143	CD26	Intersection RD67/RD143/RD877 PR0+000	CHÂTEAUNEUF- SUR-ISÈRE	Intersection RD143/RD432/RN532 PR5+033	SAINT-MARCEL-LÈS- VALENCE	PG026CD26	PP026CD26-00002 PP026CD26-00004 PP026CD26-00017
RD164	CD26	Intersection RD104/RD164/RD538 PR0+000	CREST	Intersection RD93/RD164 PR8+285	MIRABEL-ET-BLACON	PG026CD26 PG026SNCF	PP026CD26-00005 PP026CD26-00015
RD238	CD26	Intersection RD238/RD751 PR0+300	DIE	Intersection RD93/RD238 PR1+759	DIE	PG026CD26	PP026CD26-00006 PP026CD26-00013 PP026CD26-00015
RD414	CD26	Intersection RD414/RD541 PR0+000	GRIGNAN	Intersection RD14/RD414 PR0+294	GRIGNAN	PG026CD26	PP026CD26-00008

**ANNEXES 1, 3, 4, 5 et 8 – ARRÊTÉ MODIFICATIF N°DREAL-RCTV-TE26-03/2021**

Nom de la voie autorisée	Gestionnaire de la voie	Depuis	Commune	Jusqu'à	Commune	Code de la prescription générale (voir annexe 2)	Code de la prescription particulière (voir annexe 2)
RD532	CD26	Intersection RD532/RD532A/RD532B PR0+000	TAIN-L'HERMITAGE	Intersection RD532/RD538 PR16+524	MOURS-SAINT-EUSÈBE	PG026CD26 PG026ROMA PG026ASF PG026SNCF	PP026CD26-00002 PP026CD26-00014 PP026CD26-00017 PP026ASF-00002
RD532	CD26	Intersection RD532/RD538 PR16+524	MOURS-SAINT-EUSÈBE	Intersection RD92N/RD532 PR18+1011	ROMANS-SUR-ISÈRE	PG026CD26 PG026ROMA PG026SNCF	PP026CD26-00002
RD532B	CD26	Intersection RD532B/RN7 PR1+000	TAIN-L'HERMITAGE	Intersection RD532/RD532A/RD532B PR3+600	TAIN-L'HERMITAGE	PG026CD26	PP026CD26-00001
RD534N (Pont des Lônes)	CD26	Intersection RD534N et la limite de département Ardèche/Drôme PR1+000	VALENCE	Au niveau de l'échangeur n°15 Valence-Sud, intersection RD534N/RD2007N/RN7 PR2+103	VALENCE	PG026CD26 PG026VALE	PP026CD26-00004 PP026CD26-00015
RD538	CD26	Intersection RD538 et la limite de département Drôme/Isère PR0+000	LENS-LESTANG	Intersection RD51/RD538 PR9+251	HAUTERIVES	PG026CD26	PP026CD26-00001 PP026CD26-00002 PP026CD26-00015
RD538	CD26	Intersection RD51/RD538 PR9+251	HAUTERIVES	Intersection RD532/RD538 PR33+753	MOURS-SAINT-EUSÈBE	PG026CD26	PP026CD26-00001 PP026CD26-00002 PP026CD26-00015
RD538	CD26	Intersection RD104/RD164/RD538 PR70+371	CREST	Intersection RD6/RD538 PR76+949	LA-RÉPARA-AURIPLE	PG026CD26	PP026CD26-00005
RD538	CD26	Intersection RD538/RD541 PR130+870	VENTEROL	Intersection RD94/RD538 PR138+641	NYONS	PG026CD26	PP026CD26-00009
RD538	CD26	Intersection RD94/RD538 PR138+641	NYONS	Intersection RD94C/RD538 PR140+822	NYONS	PG026CD26	PP026CD26-00009
RD540	CD26	Intersection RD540/RD540A PR4+031	MONTÉLIMAR	Intersection RD9/RD540 PR17+245	LA-BÉGUDE-DE-MAZENC	PG026CD26 PG026MONT PG026SNCF	PP026CD26-00007 PP026CD26-00014 PP026CD26-00015 PP026CD26-00017
RD540A (Bd Albert Lebrun)	CD26	Intersection RD540A/RN7 (Intersection Bd Albert Lebrun/RN7) PR6-100	MONTÉLIMAR	Intersection RD540A/RD206 (Intersection Bd René Coty / Bd Albert Lebrun) PR6+369	MONTÉLIMAR	PG026CD026	PP026CD26-00007
RD540A (Bd René Coty)	CD26	Intersection RD540A/RD206 (Intersection Bd René Coty / Bd Albert Lebrun) PR6+369	MONTÉLIMAR	Intersection RD540A/RD56 (Intersection Bd René Coty/Bd Vincent Auriol) PR7+558	MONTÉLIMAR	PG026CD026	PP026CD26-00007
RD540A (Bd Vincent Auriol)	CD26	Intersection RD540A/RD56 (Intersection Bd René Coty/Bd Vincent Auriol) PR7+558	MONTÉLIMAR	Intersection RD540A/RD4 (Intersection Bd Vincent Auriol/Georges Pompidou) PR8+473	MONTÉLIMAR	PG026CD026	PP026CD26-00007
RD540A (Bd Georges Pompidou)	CD26	Intersection RD540A/RD4 (Intersection Bd Vincent Auriol/Bd Georges Pompidou) PR8+473	MONTÉLIMAR	Intersection RD540A/RD540 PR9+275	MONTÉLIMAR	PG026CD026	PP026CD26-00007
RD541	CD26	Intersection RD458/RD541 PR4+161	LES-GRANGES-GONTARDES	Intersection RD133/RD541 PR8+400	VALAURIE	PG026CD26	PP026CD26-00008 PP026CD26-00015 PP026CD26-00017

**ANNEXES 1, 3, 4, 5 et 8 – ARRÊTÉ MODIFICATIF N°DREAL-RCTV-TE26-03/2021**

Nom de la voie autorisée	Gestionnaire de la voie	Depuis	Commune	Jusqu'à	Commune	Code de la prescription générale (voir annexe 2)	Code de la prescription particulière (voir annexe 2)
RD541	CD26	Intersection RD133/RD541 PR8+400	VALAURIE	Intersection RD414/RD541 PR18+643	GRIGNAN	PG026CD26	PP026CD26-00008 PP026CD26-00015 PP026CD26-00017
RD541	CD26	Intersection RD414/RD541 PR18+643	GRIGNAN	Intersection D541 et limite de département Drôme/Vaucluse PR20+419	COLONZELE	PG026CD26	PP026CD26-00008
RD541	CD26	Intersection RD541 et la limite de département Drôme/Vaucluse PR20+419	SAINT-PANTALÉON- LES-VIGNES	Intersection RD538/RD541 PR24+240	VENTEROL	PG026CD26	PP026CD26-00008 PP026CD26-00009
RD519	CD26	Intersection RD519 et la limite de département Drôme/Isère PR0+000	LAPEYROUSE MORNAY	Intersection RD519 et la limite de département Drôme/Isère PR4+666	LAPEYROUSE MORNAY	PG026CD26 PG026SNCF	PP026CD26-00001 PP026CD26-00014
RD576	CD26	Intersection RD576 et la limite de département Drôme/Vaucluse PR23+000	TULETTE	Intersection RD94/RD576 PR25+727	TULETTE	PG026CD26	PP026CD26-00008
RD576	CD26	Intersection RD94/RD576 PR25+727	TULETTE	Intersection RD576 et la limite de département Drôme/Vaucluse PR27+835	TULETTE	PG026CD26	PP026CD26-00008
RD751	CD26	Intersection RD93/RD751 PR0+000	DIE	Intersection RD238/RD751 PR0+140	DIE	PG026CD26	PP026CD26-00006 PP026CD26-00013
RD1075	CD26	Intersection RD1075 et la limite de département Drôme/Isère PR0+000	LUS-LA-CROIX-HAUTE	Intersection RD1075 et la limite de département Drôme/Hautes-Alpes PR9+730	LUS-LA-CROIX-HAUTE	PG026CD26 PG026SNCF	PP026CD26-00006 PP026SNCF-00001
RD2007N	CD26	Intersection RD2007N/RN7 PR42-500	BOURG-LÈS-VALENCE	Intersection RD67/RD2007N PR42+250	BOURG-LÈS-VALENCE	PG026CD26	PP026CD26-00004 PP026CD26-00017
RN7	DIRCE	Intersection RN7 et limite de département Drôme/Isère	Saint-Rambert d'Albon	Intersection RD800/RN7	Gervans	PG026DIRCE PG026SNCF	PP026DIRCE-00001
RN7	DIRCE	Intersection RD800/RN7	Gervans	Intersection RD7/RN7	Valence	PG026DIRCE PG026VALE PG026SNCF	PP026DIRCE-00002
RN7	DIRCE	Intersection RD7/RN7	Valence	Intersection RD7/RD111A/RN7	Étoile-sur-Rhône	PG026DIRCE PG026VALE PG026PORT PG026ASF PG026SNCF	PP026DIRCE-00002 PP026ASF-00001 PP026ASF-00002
RN7	DIRCE	Intersection RD7/RD111A/RN7	Étoile-sur-Rhône	Intersection RD57/RN7	Loriol-sur-Drôme	PG026DIRCE	PP026DIRCE-00002
RN7	DIRCE	Intersection RD57/RN7	Loriol-sur-Drôme	Intersection RD11/RN7	Montélimar	PG026DIRCE PG026MONT PG026ASF PG026SNCF	PP026DIRCE-00003 PP026ASF-00002
RN7	DIRCE	Intersection RD11/RN7	Montélimar	Intersection RD540A (Bd Albert Lebrun)/RN7	Montélimar	PG026DIRCE PG026MONT PG026SNCF	PP026DIRCE-00003
RN7	DIRCE	Intersection R540A (Bd Albert Lebrun)/RN7	Montélimar	Intersection RN7 et limite de département Drôme/Vaucluse	Pierrelatte	PG026DIRCE PG026MONT PG026SNCF	PP026DIRCE-00003
RN532	DIRCE	Intersection RN532/RN7	Valence	Intersection A49/RD2532N/RN532	Bourg-de-Péage	PG026DIRCE PG026BOURG PG026SNCF	PP026DIRCE-00004 PP026CD26-00018

Annexe 8 – Cartes des réseaux routiers

annexe 8-ARRETE N° DREAL-RCTV-TE26-03-2021

- Carte du réseau routier TE120 tonnes (\*)

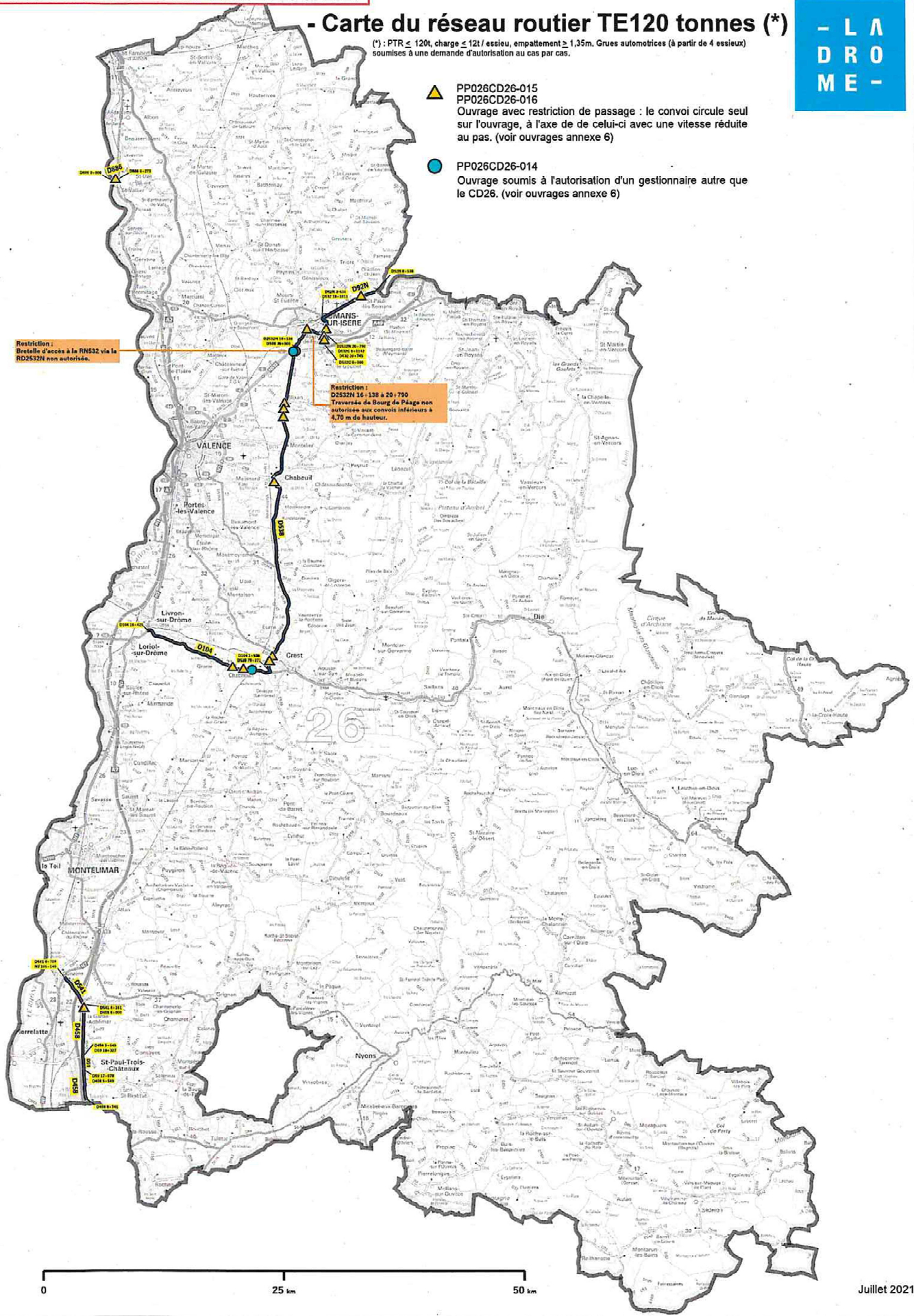
(\*) : PTR ≤ 120t, charge ≤ 12t/ essieu, empattement ≥ 1,35m. Grues automatiques (à partir de 4 essieux) soumises à une demande d'autorisation au cas par cas.



- ▲ PP026CD26-015  
PP026CD26-016  
Ouvrage avec restriction de passage : le convoi circule seul sur l'ouvrage, à l'axe de celui-ci avec une vitesse réduite au pas. (voir ouvrages annexe 6)
- PP026CD26-014  
Ouvrage soumis à l'autorisation d'un gestionnaire autre que le CD26. (voir ouvrages annexe 6)

Restriction :  
Bretelle d'accès à la RN52 via la RD2532N non autorisée.

Restriction :  
D2532N 16 - 136 à 20 / 790  
Traversée de Bourg de Pèage non autorisée aux convois inférieurs à 4,70 m de hauteur.





Juillet 2021

Annexe 8 de l'arrêté préfectoral n° DREAL-RCTV-TE26-03/2021 du 6 août 2021 modifiant l'arrêté n° DREAL-RCTV-TE26-01/2021 du 18 mars 2021 définissant les réseaux routiers du département de la Drôme « TE120 », « TE94 » et « TE72 » accessibles aux convois exceptionnels, ainsi que leur cahier de prescriptions



# - Carte du réseau routier TE94 tonnes (\*)

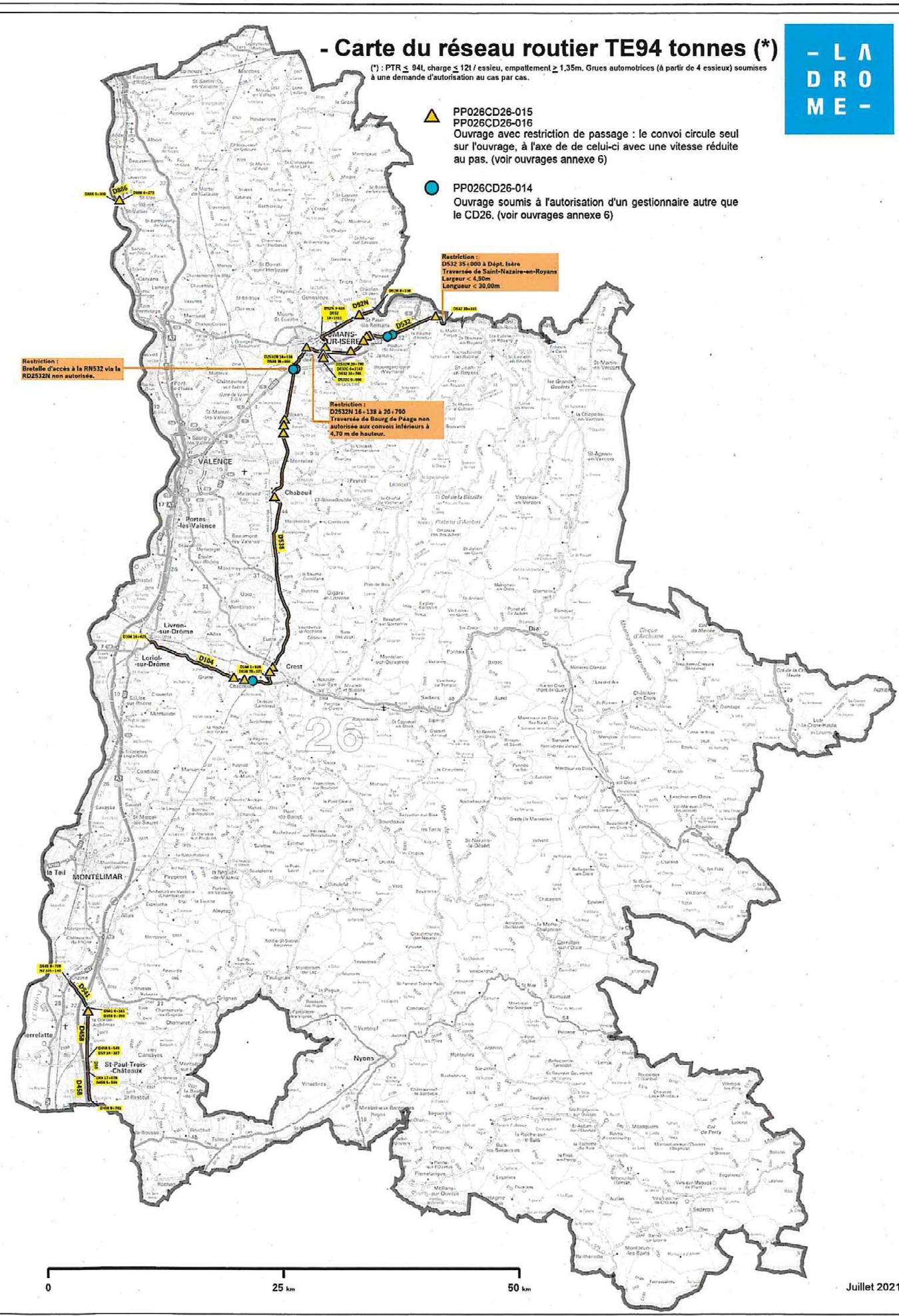
(\*) : PTR ≤ 94t, charge ≤ 12t / essieu, empattement ≥ 1,35m. Grues automotrices (à partir de 4 essieux) soumises à une demande d'autorisation au cas par cas.

-  PP026CD26-015  
PP026CD26-016  
Ouvrage avec restriction de passage : le convoi circule seul sur l'ouvrage, à l'axe de de celui-ci avec une vitesse réduite au pas. (voir ouvrages annexe 6)
-  PP026CD26-014  
Ouvrage soumis à l'autorisation d'un gestionnaire autre que le CD26. (voir ouvrages annexe 6)

Restriction :  
Bretelle d'accès à la RN532 via la RD2532N non autorisée.

Restriction :  
DS12 35 000 à Dépt. Isère  
Traverse de Saint-Nazaire-en-Royans  
Largeur < 4,50m  
Longueur < 30,00m

Restriction :  
D2532N 16-138 à 20-790  
Traverse de Bourg de Peage non autorisée aux convois inférieurs à 4,70 m de hauteur.



Juillet 2021

